

ICS 35.040

L 71

备案号: 12425—2002

DB

北京市地方标准

DB11/T55—2002

## 北京市水利工程名称代码

Coding Standard of Beijing Water Conservation Facilities

2002-06-15 发布

2002-07-01 实施

北京市质量技术监督局 发布

# 目 次

前言 .....	III
1 范围 .....	1
2 术语和定义 .....	1
3 编码原则及方法 .....	3
3.1 编码原则 .....	3
3.2 编码方法 .....	3
4 编码对象和代码结构 .....	3
4.1 河流 .....	3
4.2 水库 .....	4
4.3 水文测站 .....	5
4.4 堤防（段） .....	5
4.5 蓄滞（行）洪区 .....	6
4.6 湖泊 .....	6
4.7 机电排灌站 .....	7
4.8 水闸（含橡胶坝） .....	8
4.9 跨河工程 .....	9
4.10 治河工程 .....	9
4.11 墒情监测站 .....	10
4.12 地下水观测井站 .....	10
4.13 灌区 .....	11
4.14 发电工程 .....	11
4.15 小流域 .....	12
4.16 险点险段 .....	12
4.17 用户取水口 .....	13
4.18 水质测站 .....	14
5 代码表 .....	15
5.1 河流 .....	15
5.2 水库 .....	23
5.3 水文测站 .....	25
5.4 堤防（段） .....	29
5.5 蓄滞（行）洪区 .....	31
5.6 湖泊 .....	31
5.7 机电排灌站 .....	32
5.8 水闸（含橡胶坝） .....	33
5.9 跨河工程 .....	40
5.10 治河工程 .....	46
5.11 墒情监测站 .....	51
5.12 地下水观测井站 .....	53

5.13	灌区 .....	64
5.14	发电工程 .....	65
5.15	小流域 .....	67
5.16	险点险段 .....	82
5.17	用户取水口 .....	84
5.18	水质测站 .....	88
附录 A	（规范性附录）工程分类码 .....	93
附录 B	（规范性附录）一级流域、二级流域（水系）分类码 .....	94
附录 C	（规范性附录）北京市行政区划代码 .....	96
附录 D	（资料性附录）北京市水利系统单位名称代码表 .....	97
附录 E	（资料性附录）水系河流拓扑关系表 .....	99
表 E.1	潮白河、北运河、蓟运河（洵河）水系河流拓扑关系表 .....	99
表 E.2	永定河水系河流拓扑关系表 .....	103
表 E.3	大清河水系拒马河拓扑关系表 .....	105
附录 F	（资料性附录）水系河流示意图 .....	106
图 F.1	蓟运河水系洵河示意图 .....	107
图 F.2	潮白河水系示意图 .....	109
图 F.3	北运河水系示意图 .....	111
图 F.4	永定河水系示意图 .....	113
图 F.5	大清河水系拒马河示意图 .....	115
参考文献	.....	117

## 前 言

为适应北京市水利、防洪抗旱信息化建设的需要，依据 SL213—1998《水利工程基础信息代码编制规定》的原则、方法，编制《北京市水利工程名称代码》。

为满足今后工作需要，依据水利部 SL/T200—1997《水利系统政务信息编码规定与代码（一）》对全市水利系统部分单位名称进行编码，同时将这些单位的北京市组织机构代码并列入附录 D。

本标准附录 A、附录 B、附录 C 为规范性附录，附录 D、附录 E、附录 F 为资料性附录。

本标准由北京市水利局提出。

本标准起草单位：北京市水利局水利工程建设与管理处；

北京市水利信息化建设领导小组办公室。

本标准主要起草人：杨文建、邹玉芬、孟虹、伊锋、周玉喜、康磊

本标准委托北京市水利局负责解释。

# 北京市水利工程名称代码

## 1 范围

本标准规定了河流、水库、水文测站、堤防（段）、蓄滞（行）洪区、湖泊、机电排灌站、水闸（含橡胶坝）、跨河工程、治河工程、墒情监测站、地下水观测井站、灌区、发电工程、小流域、险点险段、用户取水口和水质测站等十八项水利工程和相关设施的名称代码。

本标准适用于全市水利、防汛抗旱部门的各种水利工程基础信息的编制、存储、检索等领域的管理与应用。

## 2 术语和定义

下列术语和定义适用于本标准。

### 2.1

水利工程

对自然界的地表水和地下水进行控制和调配的人工设施。

### 2.2

相关设施

指一些与水利工程密切相关的设施，如墒情监测站、桥梁等。

### 2.3

信息编码

将事物或概念（编码对象）赋予有一定规律性的，易于计算机和人识别与处理的符号。

### 2.4

代码

一个或一组有规律的，易于计算机和人识别与处理的符号，标识功能是代码的基本特征。

### 2.5

流域

地表水及地下水的分水线所包围的集水区或汇水区，因地下水分水线不易确定，习惯即指地面径流分水线所包围的集水区域。

### 2.6

水系

由两条以上大小不等的支流以不同形式汇入主流，构成一个河道体系。

### 2.7

河流

陆地表面宣泄水流的通道，是江、河、川、溪的总称。

### 2.8

干流

水系内汇集全流域径流的河流称为干流，其它河流均汇入干流。

2.9

支流

流入较大河流或湖泊的河流称为支流。直接汇入干流的支流称为一级支流，汇入一级支流的河流称为二级支流，余类推。

2.10

水库

在河道、山谷、低洼地及地下透水层修建挡水坝或堤堰、隔水墙，形成集水的人工湖。

2.11

堤

沿河、渠、湖或行洪区、分洪区、围垦区的边缘修筑用以约束水流的挡水建筑物。

2.12

蓄滞（行）洪区

蓄滞洪区是为防御异常洪水，利用沿河湖泊，洼地或特别规定的地区，修筑围堤及附属建筑物蓄滞洪水的区域。行洪区是指天然河道及其两侧或两岸大堤之间不设工程控制，在洪水超过设计分洪水位高程时，自然进水用以宣泄洪水的区域。

2.13

湖泊

湖盆及其承纳的水体称为湖泊。

2.14

矿化度

溶解于水中主要离子之和。

2.15

机电排灌站

机电提水设备及配套建筑物组成的进行农田排水和灌溉的设施。

2.16

水闸（橡胶坝）

修建在河道或渠道上利用闸门或橡胶坝体控制流量和调节水位的低水头建筑物。

2.17

治河工程

为稳定河槽或缩小主槽游荡范围，改善河流边界条件及水流流态采取的工程措施。

2.18

水文测站

经常收集和提供设站地点一项或多项水文要素的工作单元。

2.19

跨河工程

跨越河道或从河床内穿过的桥梁、管线等工程。

2.20

地下水观测井站

收集和提供存储在地面以下饱和岩土空隙、裂隙及溶洞中的水的工作单元。

2.21

墒情监测站

收集和提供农作物耕作层土壤水分的工作单元。

## 2.22

## 水力发电工程

将河流、湖泊或海洋等水体蕴藏的水能转变为电能的发电设施。

## 2.23

## 灌区

人工补充土壤水分用以改善作物生长条件的区域。

## 2.24

## 险点险段

河流、堤防，包括海堤上容易出现决口、漫溢等险情的“点”或“段”。

## 2.25

## 水质测站

定期或经常采集水样，进行水质分析化验的点站或河流、水库断面。

## 2.26

## 用户取水口

为用水户供水的口门、泵站等固定设施。

## 2.27

## 小流域

10 ~ 30 平方公里左右的流域为小流域。

## 3 编码原则及方法

## 3.1 编码原则

北京市水利工程名称代码绝大部分是依据水利部发布的 SL213—1998《水利工程基础信息代码编制规定》和水利部已发布的中国河流、水库、水闸、湖泊、蓄滞洪区等工程项目的大、中型工程代码基础上进行扩充编制的，仅水文测站和水质测站两项根据水利部水文局有关规定编码。

其中采用《中国河流名称代码》、《中国水库名称代码》、《中国水闸名称代码》、《中国湖泊名称代码》和《中国蓄滞洪区名称代码》国家行业标准的代码用\*号标出。

## 3.2 编码方法

3.2.1 水利工程编码的首位用 1 位字母（去掉 I、O、Z）表示水利工程类别（见附录 A），工程所在位置按河流或行政区划分类（流域、水系及行政区划代码见附录 B、C）。

3.2.2 水利工程名称代码采用字母和数字混合编码，编码方式统一采用组合码。顺序是以流域、水系编码的工程，流域、水系和河流码在前，工程编码在后；以行政区划编码的工程，行政区划码在前，工程编码在后。

3.2.3 编码顺序按河流从上游到下游、先干流后支流、先左岸后右岸的顺时针方向进行；以行政区划编码的从低数值向高数值顺序编排。

## 4 编码对象和代码结构

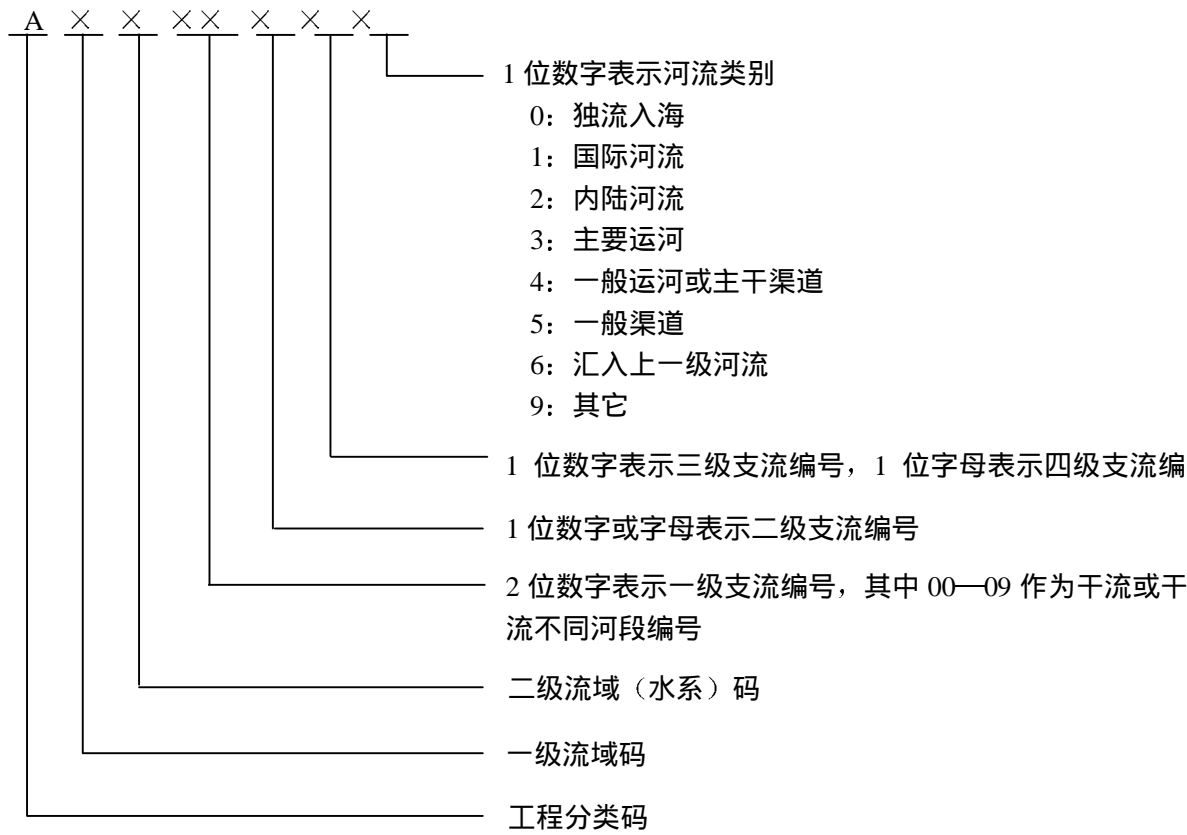
## 4.1 河流

## 4.1.1 编码对象

河流：干流、一级支流、二级支流、三级支流、四级支流，以及水库和重要水闸等工程所在的河流；

渠道、管道：跨流域、水系引水渠、隧洞、管道和主要灌溉、排水渠道。

4.1.2 代码结构

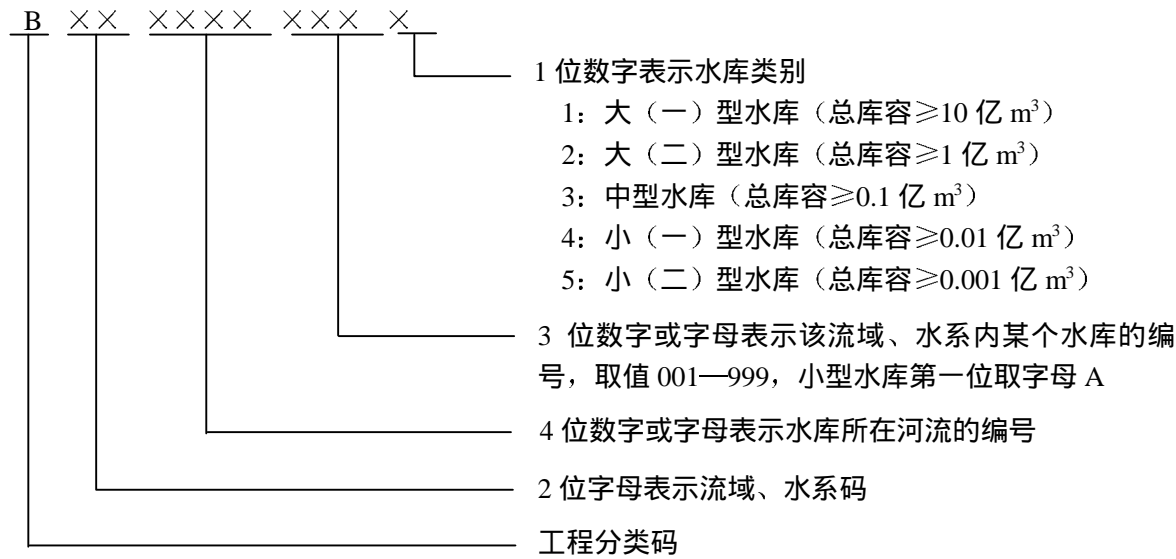


4.2 水库

4.2.1 编码对象

全市大型、中型和小型水库。

4.2.2 代码结构

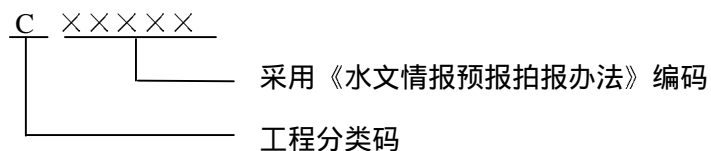


### 4.3 水文测站

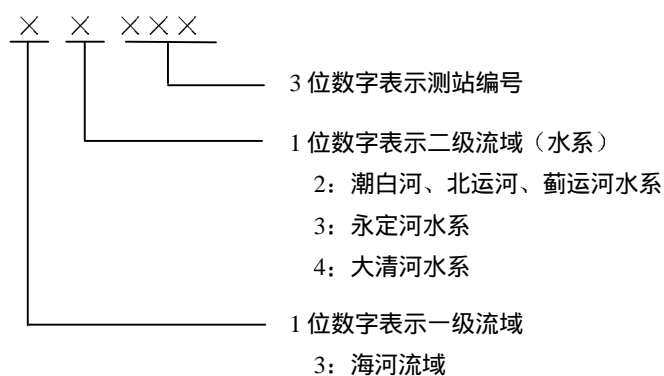
#### 4.3.1 编码对象

全市现有常年进行水文测验和降水观测的测站。

#### 4.3.2 代码结构



注：《水文情报预报拍报办法》编码结构：

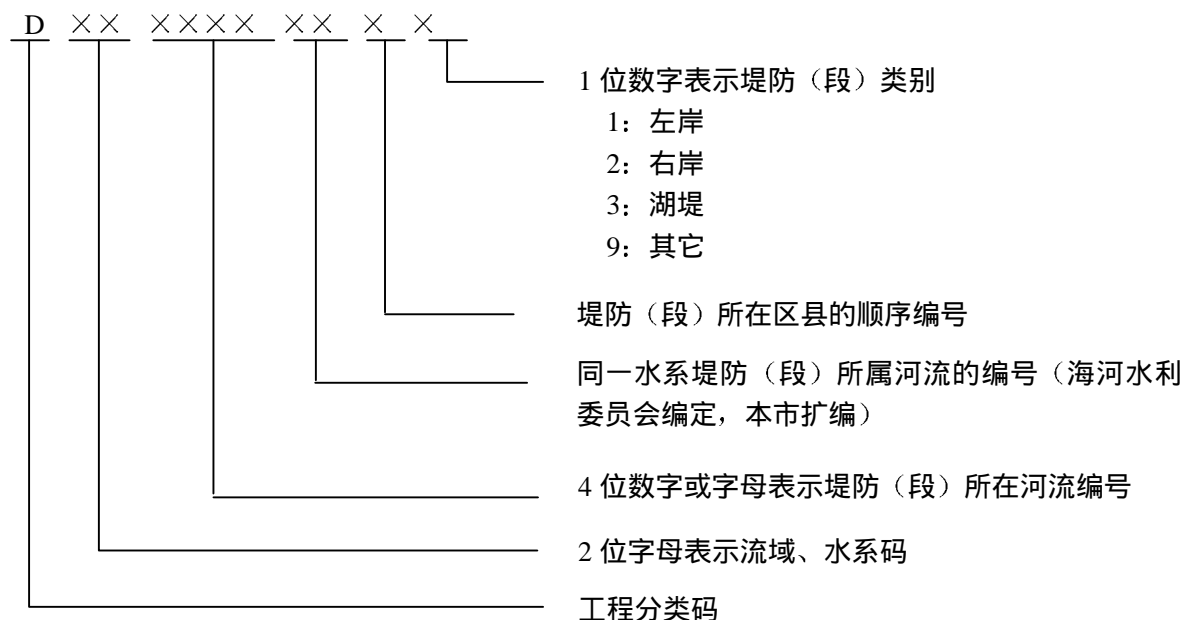


### 4.4 堤防（段）

#### 4.4.1 编码对象

全市排水河道、引洪区、分洪区边缘筑有堤的地段。

#### 4.4.2 代码结构

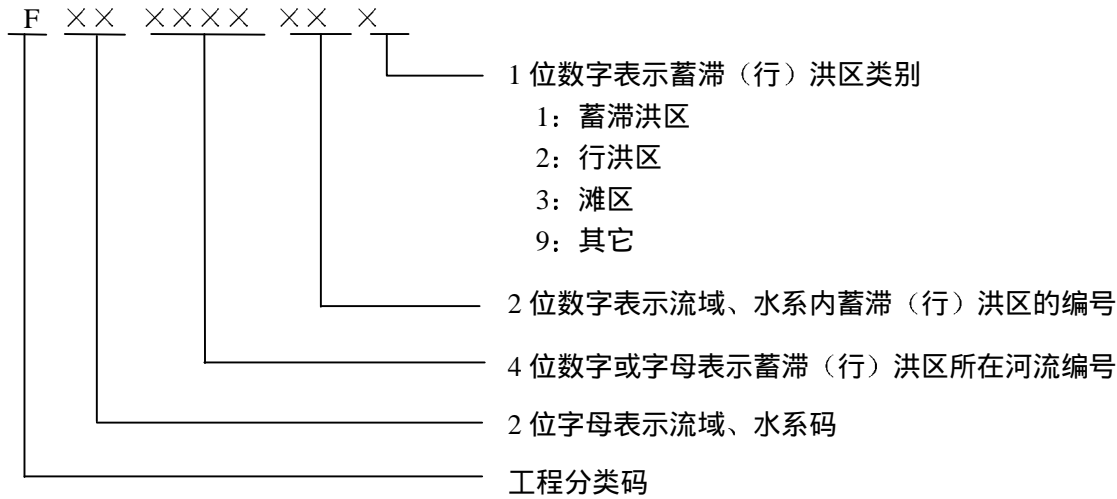


4.5 蓄滞（行）洪区

4.5.1 编码对象

全市国家防汛抗旱总指挥部确认的蓄滞（行）洪区。

4.5.2 代码结构

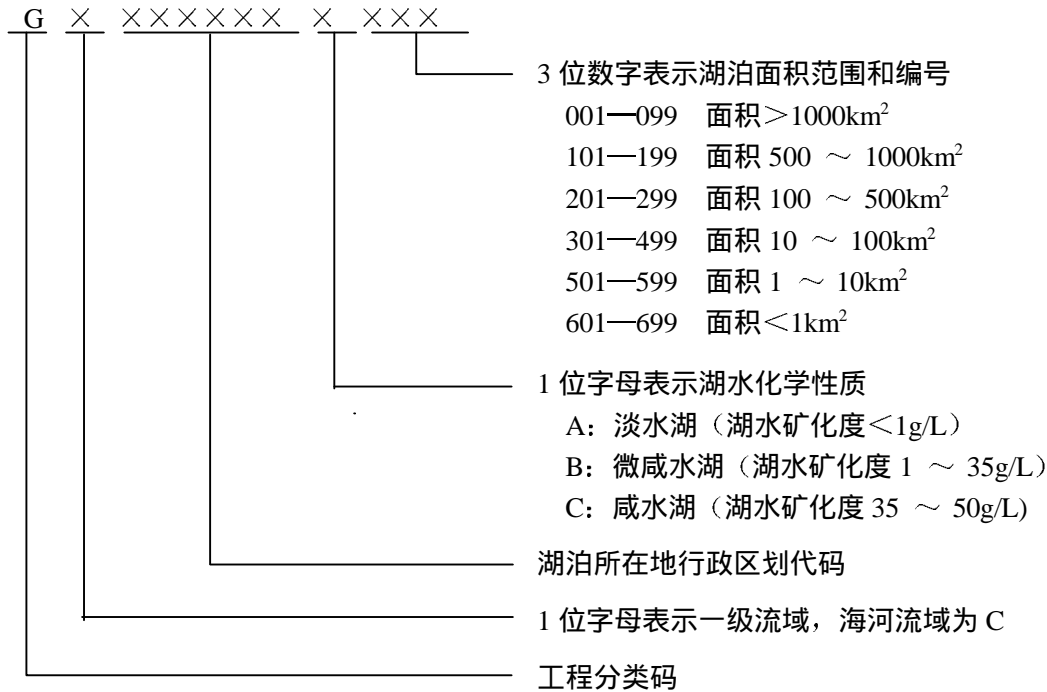


4.6 湖泊

4.6.1 编码对象

全市现有水面面积 1 万平方米以上的湖、池、潭、海（子）等。

4.6.2 代码结构

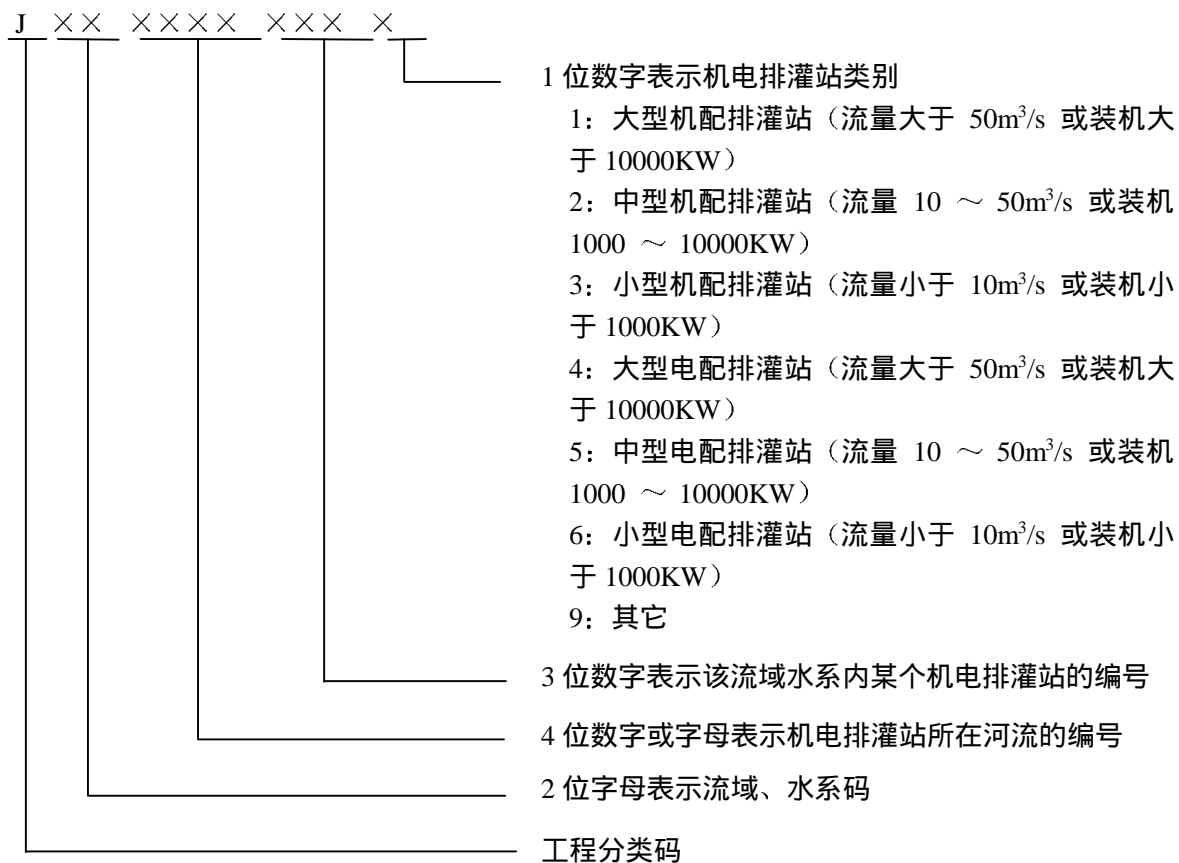


## 4.7 机电排灌站

### 4.7.1 编码对象

全市现有机电排灌站。

### 4.7.2 代码结构

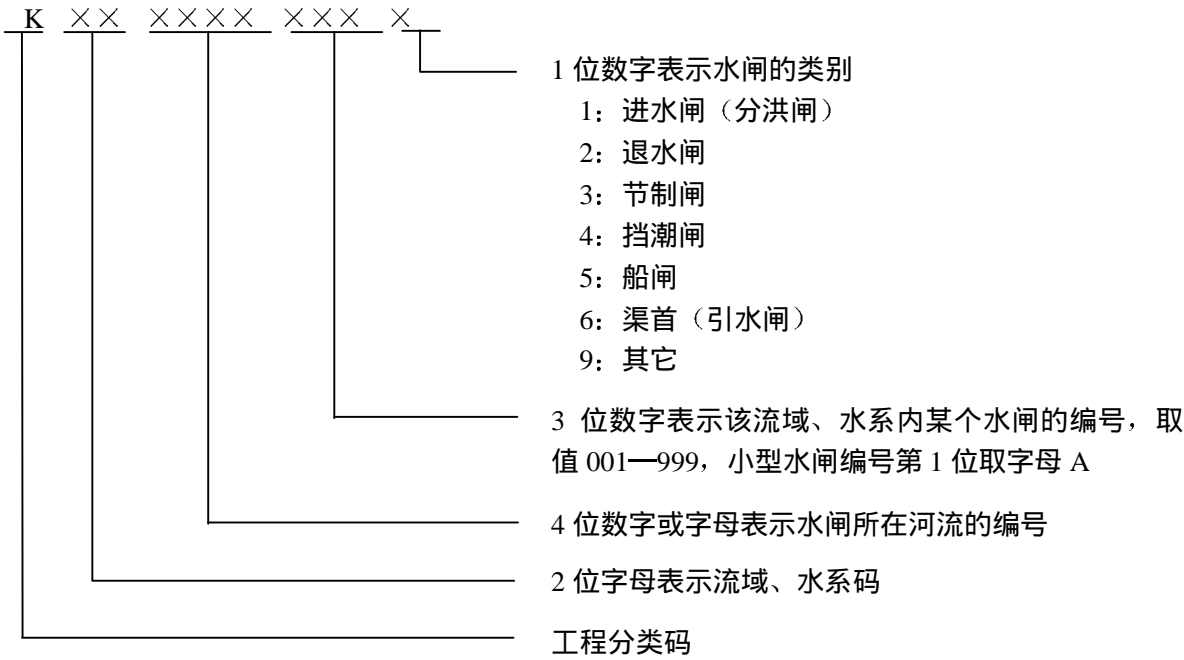


4.8 水闸（含橡胶坝）

4.8.1 编码对象

全市大型、中型和重要的小型水闸和全部橡胶坝。

4.8.2 代码结构



注：大、中、小型水闸划分

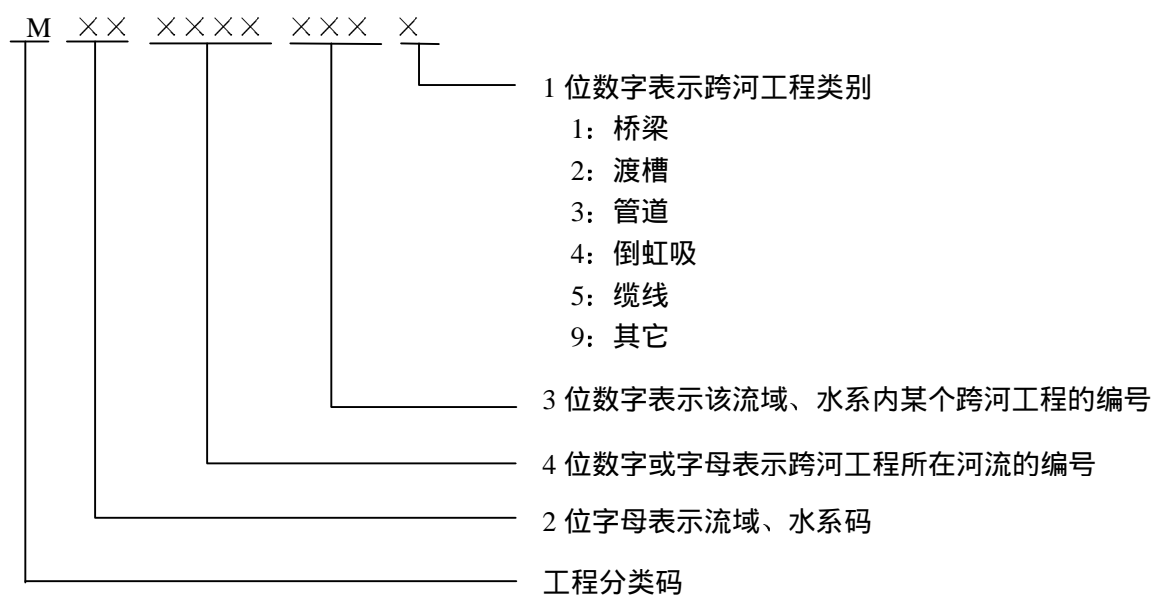
水闸规模	过闸流量 m <sup>3</sup> /s	说 明
大型水闸	≥1000	
中型水闸	1000 ~ 100	橡胶坝总长 ≥300 米
小型水闸	<100	橡胶坝总长 <300 米

4.9 跨河工程

#### 4.9.1 编码对象

潮白河、北运河、永定河流经本市河段跨越河道或从河床内穿过的桥梁、管道等工程。

#### 4.9.2 代码结构

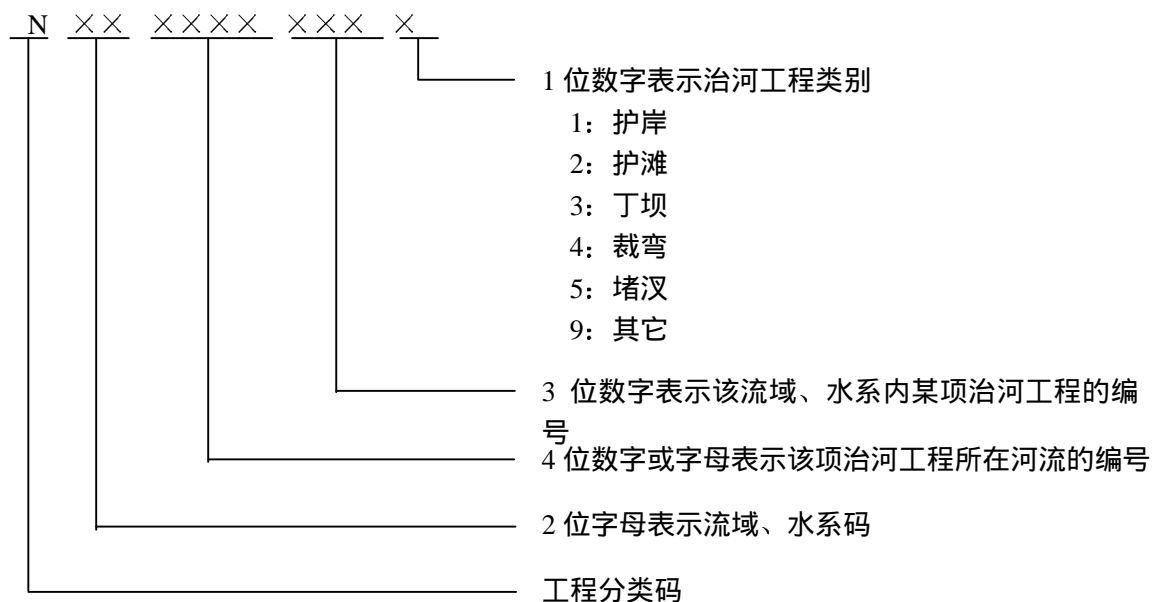


#### 4.10 治河工程

##### 4.10.1 编码对象

潮白河、北运河、永定河三条主要行洪河道流经本市河段的治河工程。

##### 4.10.2 代码结构

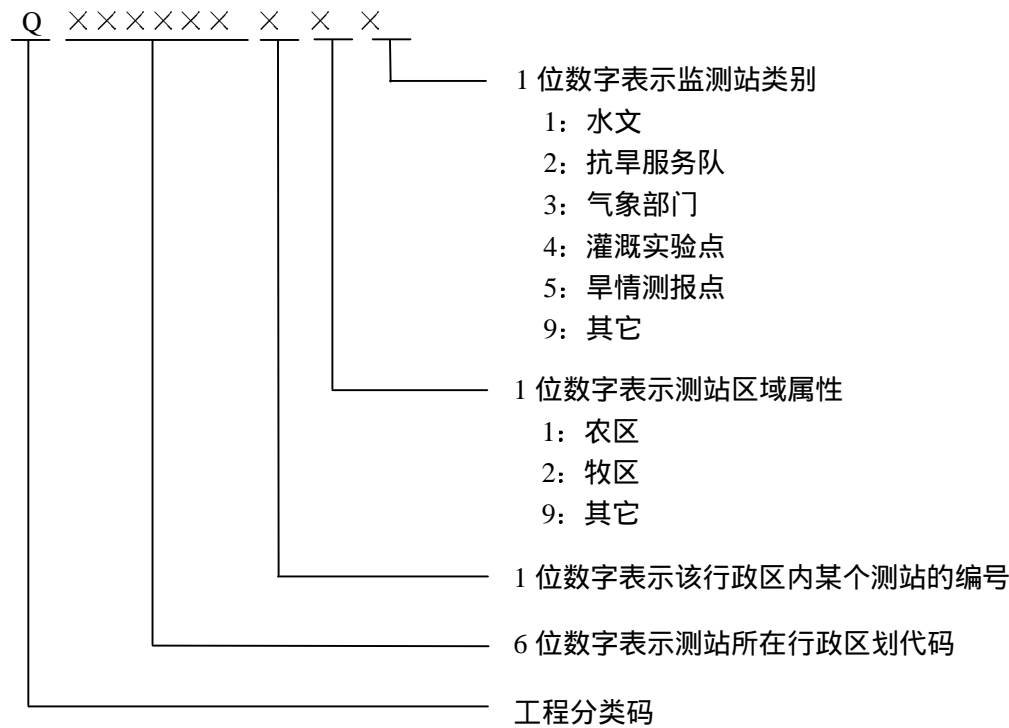


#### 4.11 墒情监测站

4.11.1 编码对象

全市水利部门旱情监测系统布设的固定墒情监测站。

4.11.2 代码结构

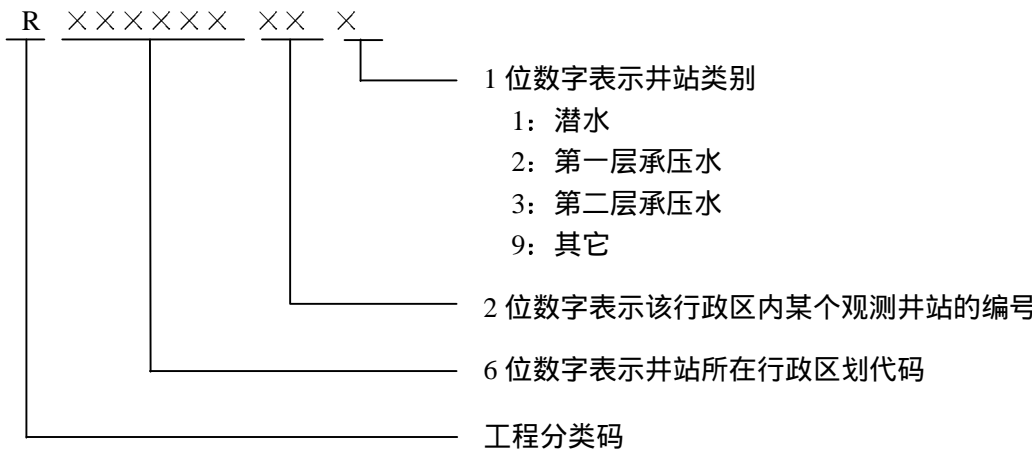


4.12 地下水观测井站

4.12.1 编码对象

全市常年定期收集和提供地下水存储变化的井站。

4.12.2 代码结构

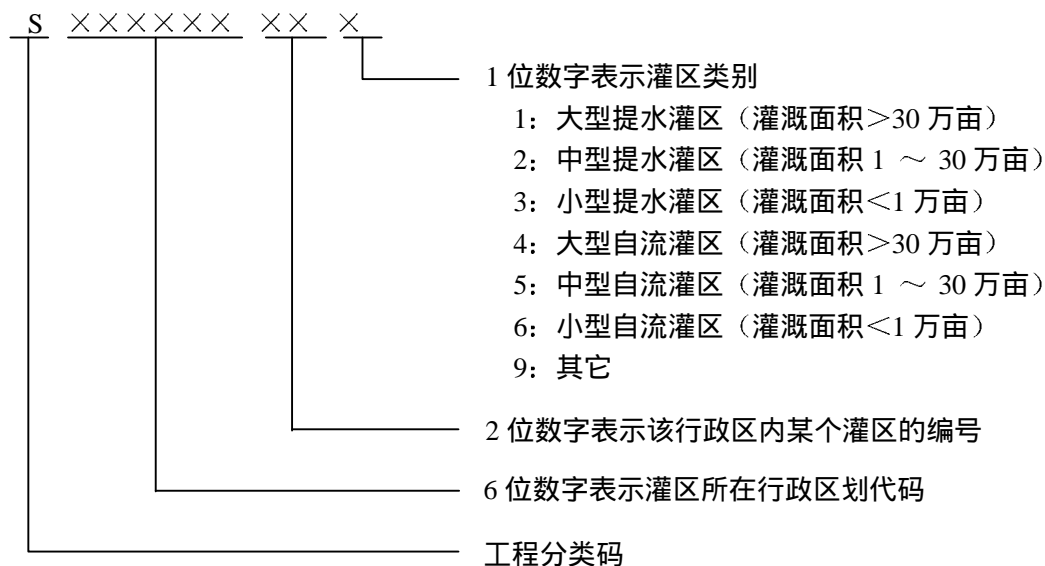


4.13 灌区

## 4.13.1 编码对象

全市引用地表水补充水分以改善作物生长条件的区域。

## 4.13.2 代码结构

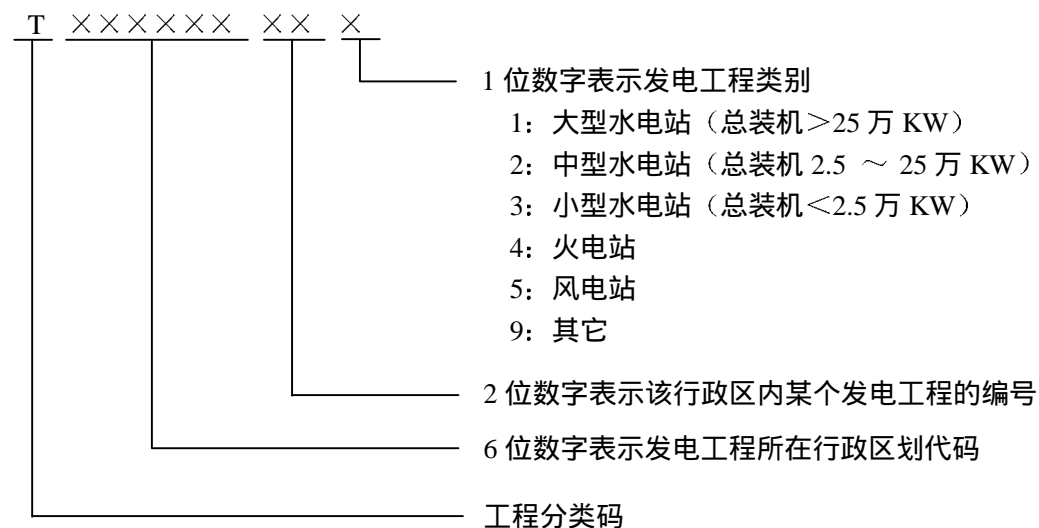


## 4.14 发电工程

## 4.14.1 编码对象

全市现有的水力发电工程和水利部门管理的火力、风力发电工程。

## 4.14.2 代码结构

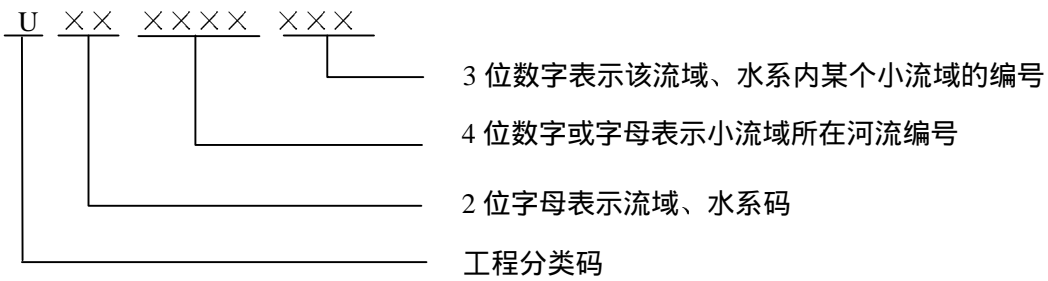


## 4.15 小流域

4.15.1 编码对象

全市小流域。

4.15.2 代码结构

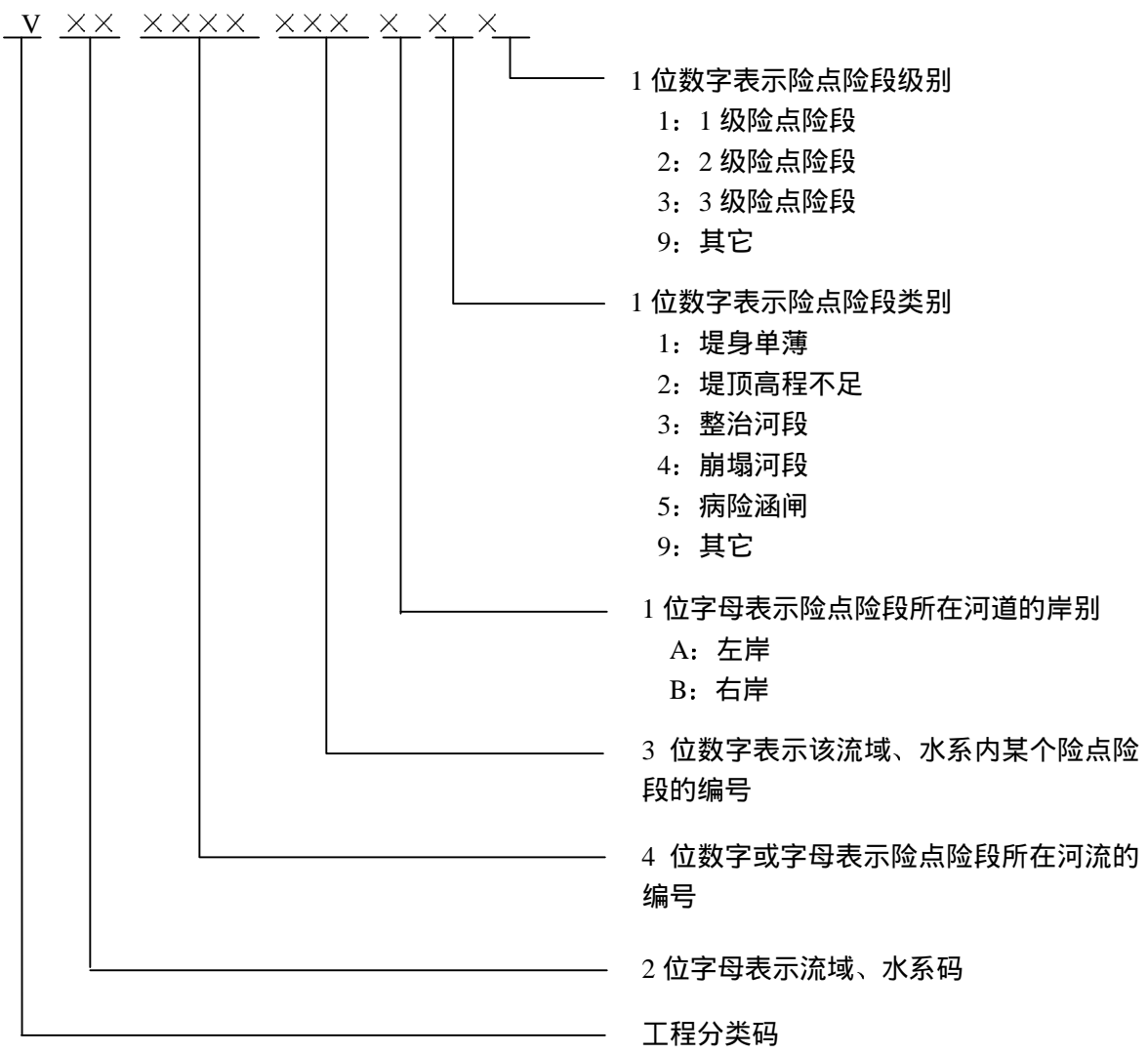


4.16 险点险段

4.16.1 编码对象

潮白河、北运河、永定河三条主要行洪河道流经本市河段上存在险情的部位。

4.16.2 代码结构

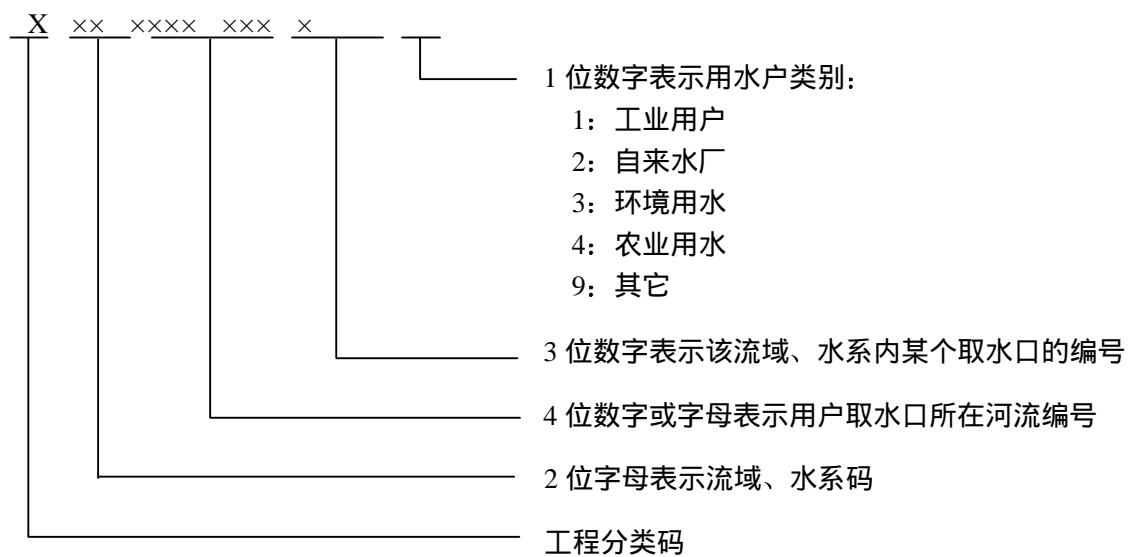


4.17 用户取水口

## 4.17.1 编码对象

市级水利管理单位负责供水的用户取水口。

## 4.17.2 代码结构



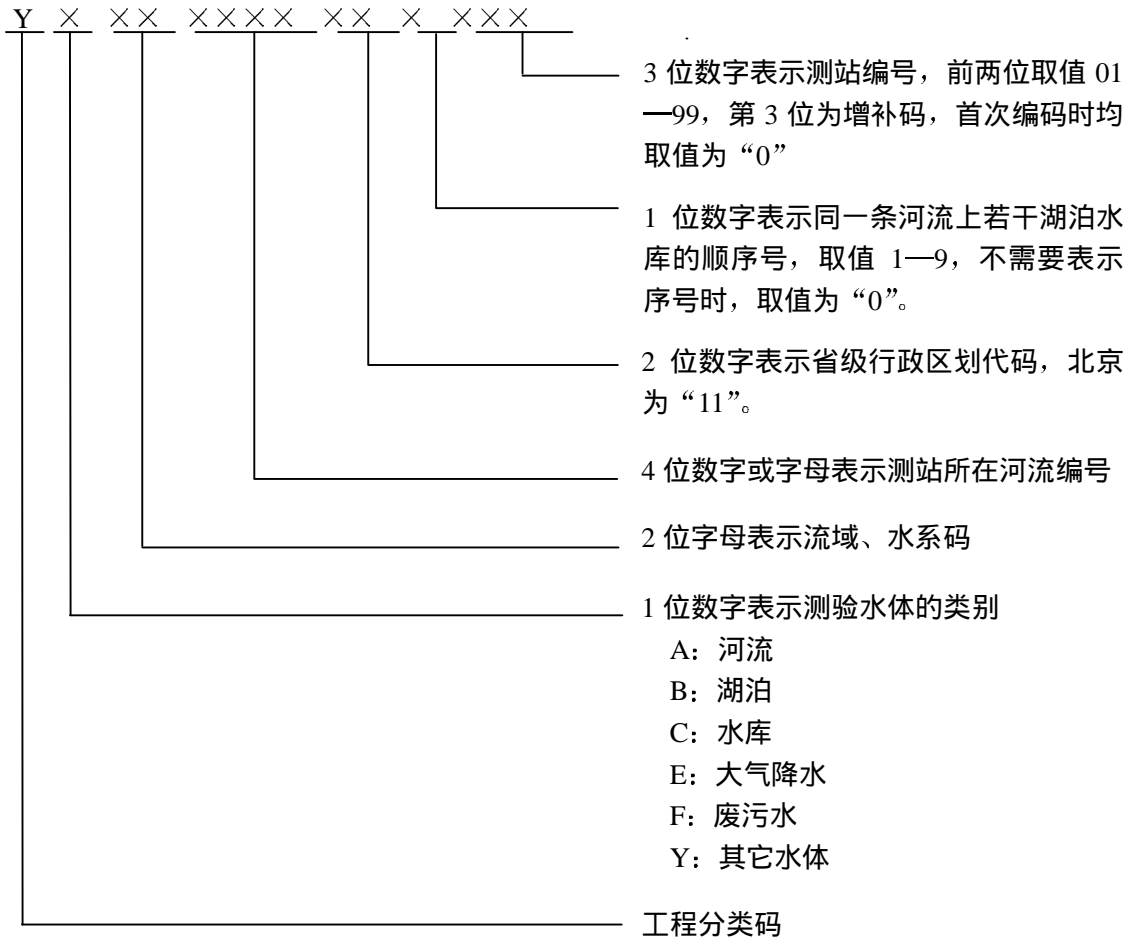
## 4.18 水质测站

4.18.1 编码对象

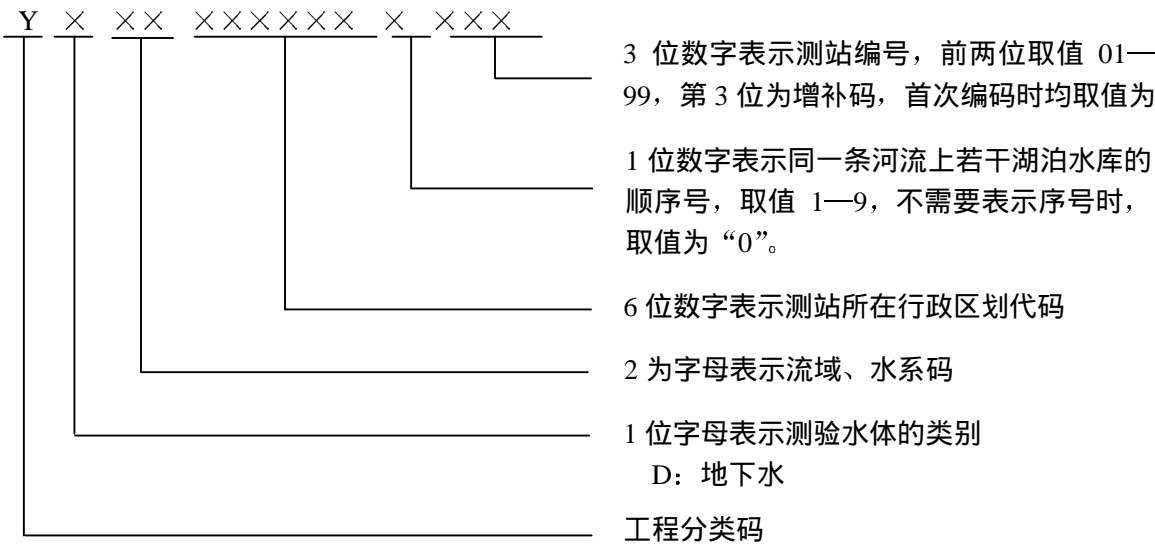
全市常年定期采集水样进行水质化验的点站。

4.18.2 代码结构

4.18.2.1 地表水和大气降水水质测站



4.18.2.2 地下水水质测站



5 代码表

## 5.1 河流

表 1 河流代码表

代 码	河流名称	说 明
ACB10206*	沟河	蓟运河水系
ACB10216*	黄松峪石河	
ACB102A5	黄松峪水库东干渠	
ACB102B5	黄松峪水库西干渠	
ACB10226*	洳河	即错河
ACB102C6	镇罗营石河	
ACB102D5	西峪水库东干渠	
ACB102E5	西峪水库西干渠	
ACB102F6	熊儿寨石河	
ACB10236	金鸡河	
ACB102G6	冉家河	
ACB102H5	东一干渠	
ACB102J5	东二干渠	
ACB10245	海子水库南干渠	
ACB10255	海子水库北干渠	
ACB10266	将军关石河	
ACB10276	土门石河	
ACB10286	豹子峪石河	
ACB10296	鱼子山石河	
ACB10B16	太务石河	
ACB10B26	龙河	
ACB10BK6	无名河	
ACB11006*	潮白河	潮白河水系
ACB11106*	潮河	
ACB11116*	清水河	
ACB11126*	安达木河	
ACB111A6	石门沟	
ACB11136*	牯牛河	
ACB111B5	半城子水库灌渠	
ACB11146*	红门川	
ACB111C6	庄户峪沟	
ACB111D6	肖河峪沟	
ACB111E6	插旗沟	
ACB111F5	沙厂水库灌渠	
ACB11156	小汤河	
ACB11166	东河	又称放马峪沟
ACB11176	龙潭沟	

表 1 (续)

代 码	河流名称	说 明
ACB11186	陡子峪东沟	
ACB11196	龙潭沟	
ACB11A16	栗臻寨沟	

ACB11A26	秀才峪沟	
ACB11A35	潮河总干渠	
ACB11206*	白河	
ACB11216*	黑河	
ACB11226*	天河	
ACB11236*	汤河	
ACB112A6	帽山沟	
ACB112B6	胡营沟	
ACB112C6	后喇叭沟	
ACB112D6	前喇叭沟	
ACB112E6	大甸子东沟	
ACB112F6	对角沟	
ACB112G6	八道河后沟	
ACB112H6	七道河西沟	
ACB112J6	二道河东沟	
ACB112K6	汤河东沟	
ACB112L6	七道梁沟	
ACB112M6	古洞沟	
ACB112N6	老沟	
ACB112P6	营沟	
ACB112Q6	古石沟	
ACB112R6	大蒲池沟	
ACB112S6	连石沟	
ACB11246	红旗甸河	
ACB11256	菜食河	又称渣汰沟
ACB11266	庄户沟	
ACB11276	琉璃庙河	
ACB112T6	河北沟	
ACB112U6	崎峰茶东沟	
ACB112V6	孙胡沟	
ACB112W6	大梁沟	
ACB112X6	琉璃庙南沟	
ACB112Y6	黄泉峪沟	
ACB11286	蛇鱼川	
ACB11296	白马关河	
ACB11B16	对家河	
ACB11306*	怀河	

表 1 (续)

代 码	河流名称	说 明
ACB11316*	沙河	
ACB11326*	雁栖河	
ACB113A6	北湾河	
ACB113B6	长园河	
ACB113C5	大水峪水库灌渠	
ACB113D5	北台上水库灌渠	
ACB113E6	牯牛河	

ACB11336	怀沙河	
ACB113F6	庄户沟	
ACB113G6	辛营西沟	
ACB11346	怀九河	
ACB113H6	黄花城西沟	
ACB113J6	东沟	
ACB113K6	黑山寨沟	
ACB11356	小泉河	
ACB113L6	甘涧峪沟	
ACB11366	牯牛河	
ACB11406	小东河	
ACB11506	城北减河	
ACB11606	南彩河	
ACB11706*	箭杆河	
ACB11716	蔡家河	
ACB117A5	江南渠	
ACB11725	顺三排水渠	
ACB117B5	中干渠	
ACB117C5	西水东调干渠	
ACB11736	海子沟	
ACB11806*	运潮减河	
ACB11815	翟减沟灌渠	
ACB11906	武兴沟	
ACB11A05	沙尹沟灌渠	
ACB11B09	引潮入城输水管	
ACB13003*	北运河（含温榆河）	北运河水系
ACB13206*	通惠河	
ACB13216	南护城河	
ACB132A4	永定河引水渠	
ACB132B6	南旱河	
ACB132C4	昆玉段	
ACB132D4	京密引水渠	
ACB132E6	北长河	

表 1 （续）

代 码	河流名称	说 明
ACB132F6	金河	
ACB13226	北护城河	
ACB132G6	南长河	
ACB132H5	双紫支渠	
ACB13236	二道沟	
ACB132J5	大循环	
ACB13246	青年路沟	
ACB13256	内城水系	包括筒子河、玉带河等
ACB13269	东水西调输水管	
ACB13306*	凉水河	
ACB13316	莲花河	

ACB133A5	新开渠	
ACB133B5	人民渠	
ACB133C6	水衙沟	
ACB133D6	大井沟	
ACB13326	新丰草河	
ACB13336	泄洪道	
ACB13346	马草河	
ACB133E6	造玉沟	
ACB13356	旱河	
ACB13366	小龙河	
ACB13376	新风河	
ACB133F6	葆李沟	
ACB133G5	凉凤灌渠	
ACB13385	东南郊灌渠	
ACB13396	大羊坊沟	
ACB13C15	通惠干渠	
ACB13CH6	半壁店沟	
ACB13CJ6	观音堂沟	
ACB13C26	肖太后河	
ACB13CK6	大柳树沟	
ACB13CL5	双桥灌渠	
ACB13CM6	大稿沟	
ACB13C36	玉带河	
ACB13406*	牛牧屯引河	
ACB13506*	凤港减河	
ACB13606	凤河	
ACB13616	旱河	
ACB13626	岔河	
ACB13636	官沟	

表 1 (续)

代 码	河流名称	说 明
ACB13646	通大边沟	
ACB13706*	东沙河	
ACB13716	锥石口沟	
ACB137A6	上下口沟	
ACB13726	老君堂沟	
ACB13736	德胜口沟	
ACB137B5	十三陵水库补水渠	
ACB13746	德陵沟	
ACB13806	北沙河	
ACB13816	四家庄河	
ACB138A6	高崖口沟	
ACB138B6	柏峪沟	
ACB13826	北小营西河	
ACB138C6	南口西河	
ACB138D6	塘猊沟	

ACB138E6	水沟	
ACB138F6	白羊城沟	
ACB138G6	兴隆口沟	
ACB13836	辛店河	
ACB138H6	关沟	
ACB138J6	辛店二道河	
ACB13846	舒畅河	
ACB13856	幸福河	
ACB138K6	邓庄河	
ACB138L6	涧头沟	
ACB138M6	旧县河	
ACB138N6	虎峪沟	
ACB13865	中直渠	
ACB13906	南沙河	
ACB13916	沙涧沟	
ACB13926	周家巷河	
ACB13A06	孟祖河	
ACB13B06*	蔺沟	
ACB13B16	秦屯河	
ACB13BA6	桃峪口沟	
ACB13BB6	白浪河	
ACB13BC6	牯牛河	
ACB13BD6	苏峪沟	
ACB13B26	葫芦河	
ACB13BE6	沙沟河	

表 1 (续)

代 码	河流名称	说 明
ACB13BF6	钻子岭沟	
ACB13BG6	肖村河	
ACB13BH6	西峪沟	
ACB13BJ6	八家沟	
ACB13C06	唐土新河	
ACB13D05	方氏渠	
ACB13E05	九干渠	
ACB13F05	八干渠	
ACB13G06*	清河	
ACB13G16	北旱河	
ACB13G26	万泉河	
ACB13G36	小月河	
ACB13G46	仰山大沟	
ACB13H06	龙道河	
ACB13J05	七干渠	
ACB13K06*	坝河	
ACB13K16	土城沟	
ACB13K26	亮马河	
ACB13KA5	平房灌渠	

ACB13K36	北小河	
ACB13L06	小场沟	
ACB13M06	小中河	
ACB13M16	中坝河	
ACB13MA5	潮白河引水渠	
ACB13MB6	月牙河	
ACB13MC5	七分干渠	
ACB13N06	丰字沟	
ACB13P06	减运沟	
ACB13R06	杜陈沟	
ACB13S06	西和路边沟	
ACB13T06	候肖河	
ACC00006*	永定河	永定河水系
ACC12006*	妯水河	
ACC12105	白河堡水库南干渠	
ACC12205	官厅水库补水渠	
ACC12305	白河堡水库北干渠	
ACC12406	新华营河	
ACC12506	古城沟	
ACC12516	西龙湾河	
ACC12606	西二道河	

表 1 (续)

代 码	河流名称	说 明
ACC12706	三里河	
ACC12806	小张家口河	
ACC12906	蔡家河	
ACC12A06	西拨子河	
ACC12B06	佛峪口河	
ACC12C06	帮水峪河	
ACC12D06	养鹅池河	
ACC13006*	清水河	
ACC13106	大西沟	
ACC13206	大南沟	
ACC13306	田寺沟	
ACC13406	大北沟	
ACC13506	达摩沟	
ACC13606	大三里沟	
ACC13706	小北沟	
ACC13806	马栏沟	
ACC13906	北山沟	
ACC13A06	火村沟	
ACC13B06	白虎头沟	
ACC13C06	西麻涧沟	
ACC13D06	七里沟	
ACC13E06	桑峪沟	
ACC13F06	法城沟	

ACC13G06	水泉子沟	
ACC14006*	天堂河	
ACC14105	大狼堡排干	
ACC14205	团城排干	
ACC15006*	龙河	
ACC15106	大龙河	
ACC15206	小龙河	
ACC15305	田营排干	
ACC17006*	港沟河	又称北京排污河
ACC17106	大梁沟	
ACC17206	永乐河	
ACC20006	大西沟	
ACC20106	刘家峪沟	
ACC20206	龙门沟	
ACC20306	石羊沟	
ACC20406	林子台沟	
ACC21006	湫河	

表 1 (续)

代 码	河流名称	说 明
ACC21106	老峪沟	
ACC21206	镇边城沟	
ACC21306	南石羊沟	
ACC22006	黄崖沟	
ACC23006	下马岭沟	
ACC24006	观涧台沟	
ACC25006	清水涧沟	
ACC26006	王平村沟	
ACC27006	南涧沟	
ACC28006	苇甸沟	
ACC29006	樱桃沟	
ACC30006	军庄沟	
ACC31005	城龙灌渠	
ACC32006	崇化庄沟	
ACC33006	门头沟	又称黑水河
ACC34006	高井沟	
ACC34106	黑石头沟	
ACC35006	中门寺沟	
ACC36006	冯村沟	
ACC37006	西峰寺沟	
ACC38005	永定河灌渠	
ACD10106*	拒马河	大清河水系
ACD10116	马鞍沟	
ACD10126	千河口北沟	
ACD10136	千河口东沟	
ACD10206*	北拒马河	
ACD10216	大峪沟	

ACD10226	胡良河	
ACD102A6	北泉水河	
ACD102B6	南泉水河	
ACD10406*	小清河	
ACD10416	哑叭河	
ACD10426	九子河	
ACD10436	蟒牛河	
ACD10446	哑叭河	
ACD104A6	佃起河	
ACD104B6	牯牛河	
ACD10456	刺猬河	
ACD104C5	青龙头灌渠	
ACD104D5	崇青水库东灌渠	

表 1 (完)

代 码	河流名称	说 明
ACD104E5	崇青水库中灌渠	
ACD104F5	崇青水库西灌渠	
ACD10506*	大石河	
ACD10516	大堰台沟	
ACD10526	峪子沟	
ACD10536	南窖沟	
ACD10546	白石沟	
ACD10556	丁家洼河	
ACD10566	东沙河	
ACD10576	周口店河	
ACD105A6	马刨泉河	
ACD10586	夹括河	
ACD105B6	瓦井河	
ACD105C6	牯牛河	

## 5.2 水库

表 2 水库代码表

代 码	水库名称	说 明
BCB1020 0052*	海子水库	蓟运河水系
BCB1020 A015	上堡子水库	
BCB1021 0063*	黄松峪水库	
BCB1022 0073*	西峪水库	
BCB1022 A024	银冶岭水库	
BCB102C A035	杨家台水库	
BCB1023 A045	龙湾屯水库	
BCB1026 A055	彰作水库	
BCB1027 A065	滑子水库	
BCB1028 A075	南山村水库	
BCB1029 A085	鱼子山水库	
BCB1100 0091*	密云水库	潮白河水系
BCB1112 0103*	遥桥峪水库	

BCB1112 A095	令公水库	
BCB111A A105	石门水库	
BCB1113 A115	西驼古水库	
BCB1113 A125	黑圈水库	
BCB1113 0113*	半城子水库	
BCB111B A135	燕落水库	
BCB1114 0123*	沙厂水库	
BCB111C A145	庄户峪水库	
BCB111D A155	肖河峪水库	
BCB111E A165	半截峪水库	

表2 (续)

代 码	水库名称	说 明
BCB111F A175	蔡家洼水库	
BCB1115 A185	司马台水库	
BCB1116 A195	放马峪水库	
BCB1117 A205	田庄水库	
BCB1117 A215	白河涧水库	
BCB1119 A225	白龙潭水库	
BCB11A1 A235	栗臻寨水库	
BCB11A2 A245	转山子水库	
BCB1120 0143*	白河堡水库	
BCB112E A255	夹皮沟水库	
BCB112H A265	西沟水库	
BCB112J A275	二道石门水库	
BCB112P A285	卜营水库	
BCB112R A295	大蒲池水库	
BCB1126 A305	银河沟水库	
BCB1126 A315	大栅子水库	
BCB1129 A325	牯牛沟水库	
BCB1129 A335	响水峪水库	
BCB1129 A345	西庄子水库	
BCB1130 0152*	怀柔水库	
BCB1131 0163*	大水峪水库	
BCB1132 0173*	北台上水库	
BCB1133 A355	北宅水库	
BCB113E A364	边坑水库	
BCB113F A374	西水峪水库	
BCB113G A385	头道关水库	
BCB113H A395	南峡水库	
BCB1135 A404	红螺镇水库	
BCB113J A415	甘涧峪水库	
BCB1171 A424	唐指山水库	
BCB1171 A434	汉石桥水库	
BCB1370 0213*	十三陵水库	北运河水系
BCB1373 A445	德胜口水库	
BCB138A A455	南沟水库	

BCB138D A464	响潭水库	
BCB138E A475	水沟水库	
BCB138F A484	王家园水库	
BCB1390 A495	五七水库	
BCB13BA 0223*	桃峪口水库	
BCB13BB A504	沙峪口水库	

表 2 (完)

代 码	水库名称	说 明
BCB13BD A515	苏峪口水库	
BCB13BD A525	黑山水库	
BCB13BF A535	羊石片水库	
BCB13BH A544	南庄水库	
BCC0000 0011*	官厅水库	永定河水系
BCC0000 0023*	珠窝水库	
BCC0000 A014	落坡岭水库	
BCC0000 0033*	大宁水库	
BCC1250 A024	古城水库	
BCC12B0 A034	佛峪口水库	
BCC1300 0233*	斋堂水库	
BCC2200 A045	安子水库	
BCC2200 A054	苇子水水库	
BCC3110 A065	南马场水库	
BCC1400 A074	埝坛水库	
BCD1011 A015	西太平水库	大清河水系
BCD1040 0073*	崇青水库	
BCD104B A025	沙锅村水库	
BCD1045 A034	鲁家滩水库	
BCD1050 A044	鸽子台水库	
BCD1050 0083*	牛口峪水库	
BCD1050 0093*	天开水库	
BCD1051 A055	大窖水库	
BCD1053 A065	水峪水库	
BCD1055 A074	丁家洼水库	
BCD105C A085	龙门口水库	

## 5.3 水文测站

表 3 水文测站代码表

代 码	测站名称	说 明
C32001	镇罗营	蓟运河水系
C32003	峪口	
C32004	桑园	
C32005	将军关	
C32006	海子水库	
C32008	西峪水库	
C32010	平谷	
C32015	黄松峪水库	
C32023	刁窝	

C32551	大孙各庄	
C32085	向阳闸	潮白河水系

表 3 （续）

代 码	测站名称	说 明
C32086	遥桥峪水库	
C32087	花园	
C32088	涝洼	
C32454	下堡	
C32501	千家店	
C32502	碾子	
C32503	喇叭沟门	
C32504	长哨营	
C32505	汤河口	
C32506	张家坟	
C32507	白河堡水库	
C32508	番字牌	
C32512	新城子	
C32513	下会	
C32516	大城子	
C32517	密云水库白河坝上	
C32519	密云水库白河坝下	
C32522	密云水库潮河坝上	
C32523	密云水库潮河坝下	
C32525	大水峪水库	
C32527	枣树林	
C32528	八道河	
C32529	柏崖厂	
C32530	北台上水库	
C32532	大庄科	
C32533	四海	
C32534	沙峪	
C32535	口头	
C32537	黄花城	
C32538	前辛庄	
C32539	怀柔水库坝上	
C32540	怀柔水库坝下	
C32542	密云	
C32543	唐指山	
C32544	杨镇	
C32545	顺义	
C32546	苏庄	
C32547	北山下	
C32548	沙厂水库	

表 3 （续）

代 码	测站名称	说 明
C32553	阳坡地	

C32555	半城子水库	
C32557	北庄	
C32559	琉璃庙	
C32561	宝山寺	
C32564	下栅子	
C32701	王家园水库	北运河水系
C32702	阳坊	
C32703	响潭水库	
C32706	碓臼峪	
C32707	德胜口	
C32708	十三陵水库	
C32710	长陵	
C32712	沙河闸	
C32714	桃峪口水库	
C32716	海淀	
C32717	温泉	
C32719	天竺	
C32723	北关分洪闸（通县）	
C32724	北关拦河闸	
C32729	马驹桥	
C32730	永乐店	
C32731	榆林庄	
C32732	杨洼闸	
C32741	半壁店	
C32744	黄村	
C32751	凤河营	
C32771	乐家花园	
C32772	东直门	
C32773	松林闸	
C32774	右安门	
C32775	天安门	
C32776	龙潭闸	
C32777	朝阳	
C32781	羊坊闸	
C32795	高碑店闸	
C33620	官厅水库	永定河水系
C33701	香村营闸	
C33703	永宁	

表 3 （完）

代 码	测站名称	说 明
C33704	延庆	
C33706	沿河城	
C33707	大村	
C33708	洪水峪	
C33709	燕家台	
C33712	青白口	

C33713	雁翅	
C33714	上苇甸	
C33715	大台	
C33716	麻峪（石景山）	
C33717	三家店	
C33719	卢沟桥	
C33720	小清河	
C33721	赵村	
C33723	张山营	
C33724	康庄	
C33725	杜家庄	
C33727	清水	
C33728	斋堂水库	
C33731	黄塔	
C33733	葫芦堡	
C33734	军响	
C33736	南各庄	
C33767	卢沟桥（分洪闸）	
C33769	卢沟桥（拦河闸）	
C34002	张坊	大清河水系
C34003	蒲洼	
C34004	史家营	
C34005	大安山	
C34008	漫水河	
C34009	天开水库	
C34010	崇青水库	
C34012	南辛房	
C34013	房山	
C34014	良乡	
C34015	琉璃河	
C34016	十渡	
C34018	南窖	
C34019	霞云岭	

## 5.4 堤防（段）

表 4 堤防（段）代码表

代 码	堤防（段）名称	起止地点	说 明
DCB1020 0301	洵河左堤		
DCB1020 0311	洵河左堤平谷段	洵河口 ~ 北张岱	
DCB1020 0302	洵河右堤		
DCB1020 0312	洵河右堤平谷段	洵河口 ~ 果各庄	
DCB1100 0601*	潮白河左堤		
DCB1100 0611*	潮白河左堤密云上段	潮河、白河汇合口 ~ 郑庄北	
DCB1100 0631*	潮白河左堤怀柔上段	郑庄北 ~ 围里南	
DCB1100 0641*	潮白河左堤密云下段	围里南 ~ 平头	
DCB1100 0651*	潮白河左堤怀柔下段	平头 ~ 大罗山	
DCB1100 0661*	潮白河左堤顺义段	大罗山 ~ 赵庄	

DCB1100 0602*	潮白河右堤		
DCB1100 0612*	潮白河右堤密云上段	潮河、白河汇合口 ~ 郑庄北	
DCB1100 0622*	潮白河右堤怀柔上段	郑庄北 ~ 围里南	
DCB1100 0632*	潮白河右堤密云下段	围里南 ~ 大罗山北	
DCB1100 0642*	潮白河右堤怀柔下段	大罗山北 ~ 怀河入河口	
DCB1100 0652*	潮白河右堤顺义段	怀河入河口 ~ 港北(顺义通州界)	
DCB1100 0662*	潮白河右堤通州段	港北(顺义通州界) ~ 吴村闸	
DCB1300 1101*	北运河左堤		
DCB1300 1111	北运河左堤昌平段	沙河闸 ~ 鲁町闸	
DCB1300 1121	北运河左堤顺义段	鲁町闸 ~ 楼台南	
DCB1300 1131*	北运河左堤通州段	楼台南 ~ 牛牧屯引河口	
DCB1300 1102*	北运河右堤		
DCB1300 1112	北运河右堤昌平段	沙河闸 ~ 西泗上	
DCB1300 1122	北运河右堤顺义段	鲁疃闸 ~ 清河入口	
DCB1300 1132	北运河右堤朝阳段	清河入口 ~ 坝河入口	
DCB1300 1142*	北运河右堤通州段	坝河入口 ~ 金坨西套堤	
DCB1022 1201	洳河左堤		
DCB1022 1211	洳河左堤平谷段	贾各庄 ~ 入洳河	
DCB1022 1202	洳河右堤		
DCB1022 1212	洳河右堤平谷段	鲁各庄 ~ 入洳河	
DCB1110 1301	潮河左堤		
DCB1110 1311	潮河左堤密云段	南碱厂 ~ 潮河、白河汇合口	
DCB1110 1302	潮河右堤		
DCB1110 1312	潮河右堤密云段	牛郎峪 ~ 潮河、白河汇合口	
DCB1120 1401	白河左堤		
DCB1120 1411	白河左堤密云段	龚庄子 ~ 潮河、白河汇合口	
DCB1120 1402	白河右堤		
DCB1120 1412	白河右堤密云段	龚庄子 ~ 潮河、白河汇合口	
DCB1130 1501	怀河左堤		

表 4 (续)

代 码	堤防(段)名称	起止地点	说 明
DCB1130 1511	怀河左堤怀柔段	石厂 ~ 梭草	
DCB1130 1521	怀河左堤顺义段	梭草 ~ 入潮白河	
DCB1130 1502	怀河右堤		
DCB1130 1512	怀河右堤怀柔段	石厂 ~ 北孙各庄	
DCB1130 1522	怀河右堤顺义段	北孙各庄 ~ 入潮白河	
DCB1180 1601	运潮减河左堤		
DCB1180 1611	运潮减河左堤通州段	引河口 ~ 入潮白河	
DCB1180 1602	运潮减河右堤		
DCB1180 1612	运潮减河右堤通州段	裹头尖 ~ 入潮白河	
DCB1330 1701	凉水河左堤		
DCB1330 1711	凉水河左堤通州段	马驹桥闸 ~ 入北运河	
DCB1330 1702	凉水河右堤		
DCB1330 1712	凉水河右堤通州段	马驹桥闸 ~ 榆林庄闸上	
DCB13G0 1801	清河左堤		
DCB13G0 1811	清河左堤昌平段	沈家坟闸 ~ 南七家庄	

DCB13G0 1821	清河左堤顺义段	南七家庄 ~ 西泗上	
DCB13G0 1802	清河右堤		
DCB13G0 1812	清河右堤昌平段	沈家坟闸 ~ 沙子营	
DCB13G0 1822	清河右堤朝阳段	沙子营 ~ 入温榆河	
DCB13K0 1901	坝河左堤		
DCB13K0 1911	坝河左堤朝阳段	沙窝闸 ~ 入温榆河	
DCB13K0 1902	坝河右堤		
DCB13K0 1912	坝河右堤朝阳段	沙窝闸 ~ 入温榆河	
DCB13M0 2001	小中河左堤		
DCB13M0 2011	小中河左堤顺义段	红龙桥 ~ 顺义、通州界	
DCB13M0 2021	小中河左堤通州段	顺义、通州界 ~ 入温榆河	
DCB13M0 2002	小中河右堤		
DCB13M0 2012	小中河右堤顺义段	红龙桥 ~ 顺义、通州界	
DCB13M0 2022	小中河右堤通州段	顺义、通州界 ~ 入温榆河	
DCC0000 0101°	永定河左堤		
DCC0000 0111°	永定河左堤石景山段	麻峪 ~ 衙门口	
DCC0000 0121°	永定河左堤丰台上段	衙门口 ~ 分洪所管界	
DCC0000 0131°	永定河左堤丰台中段	分洪所管界 ~ 卢沟新桥	
DCC0000 0141°	永定河左堤丰台下段	卢沟新桥 ~ 丰台、大兴界	
DCC0000 0151°	永定河左堤大兴段	丰台、大兴界 ~ 北京、河北界	
DCC0000 0102°	永定河右堤		
DCC0000 0112°	永定河右堤门头沟段	大台公路中 ~ 京原漫水桥	
DCC0000 0122°	永定河右堤丰台上段	京原漫水桥 ~ 分洪所管界	
DCC0000 0132°	永定河右堤丰台下段	分洪所管界 ~ 丰台、房山界	
DCC0000 0142°	永定河右堤房山段	丰台、房山界 ~ 北京、河北界	

表 4 (完)

代 码	堤防(段)名称	起止地点	说 明
DCD1045 1801	刺猬河左堤		
DCD1045 1811	刺猬河左堤房山段	崇青水库主坝 ~ 入小清河	
DCD1050 1901	大石河左堤		
DCD1050 1911	大石河左堤房山段	小田庄 ~ 路村	
DCD1050 1902	大石河右堤		
DCD1050 1912	大石河右堤房山上段	马各庄 ~ 卢村墩台	
DCD1050 1922	大石河右堤房山中段	卢村墩台 ~ 李庄	
DCD1050 1932	大石河右堤房山下段	平各庄 ~ 兴礼	

## 5.5 蓄滞(行)洪区

表 5 蓄滞(行)洪区代码表

代 码	蓄滞行(洪)区名称	所在地
FCC0000 011*	小清河分洪区	丰台区、房山区
FCC0000 021*	永定河泛区	大兴区、河北省

## 5.6 湖泊

表 6 湖泊代码表

代 码	湖泊名称	说 明
GC110102 A601	北京动物园湖	
GC110102 A602	北京展览馆后湖	

GC110102 A603	什刹海	
GC110102 A604	北海	
GC110102 A605	中南海	
GC110102 A606	人定湖	
GC110102 A607	久大湖	
GC110102 A608	青年湖	
GC110103 A609	龙潭湖	
GC110104 A610	陶然亭湖	
GC110105 A611	水碓南湖	
GC110105 A612	红领巾湖	
GC110105 A613	高碑店湖	
GC110106 A614	莲花池	
GC110108 A501 <sup>*</sup>	昆明湖 <sup>a</sup>	
GC110108 A615	玉渊潭	
GC110108 A616	福海	
GC110108 A617	紫竹院湖	
GC110108 A618	八一湖	
GC110108 A619	迎宾馆湖	
GC110109 A620	三家店调节池	
GC110229 A621	妫水湖	

表 6 （完）

a	在 SL261—98《中国湖泊名称代码》中，昆明湖的代码是 C11A501，表示海河流域（C）、北京地区（11）、湖水为淡水（A）、面积为 1~10km <sup>2</sup> 的湖泊。在《国家防汛指挥系统工程防洪工程数据库设计报告》中，昆明湖的代码是 GC11A501。
---	---

## 5.7 机电排灌站

表 7 机电排灌站代码表

代 码	排灌站名称	说 明
JCB1300 0016	陈街	北运河水系
JCB1300 0026	吕湾	
JCB1300 0036	肖村	
JCB1300 0046	牛牧屯	
JCC1720 0016	三堡	永定河水系
JCC1720 0026	兴隆庄西站	
JCC1720 0036	兴隆庄东站	
JCC1720 0046	马坊	
JCD1050 0016	芦村西站	大清河水系
JCD1050 0026	芦村北站	
JCD1050 0036	芦村南站	
JCD1050 0046	双柳树北站	
JCD1050 0056	双柳树南站	
JCD1050 0066	石楼北站	
JCD1050 0076	二站村东	
JCD1050 0086	坨头村东	
JCD1050 0096	石楼村东	
JCD1050 0106	李庄	
JCD1050 0116	吉羊南站	
JCD1050 0126	北章	
JCD1050 0136	祖村	
JCD1050 0146	庄头	
JCD1050 0156	立教	
JCD1050 0166	立教南	
JCD1050 0176	董家林	
JCD1050 0186	洄城	
JCD1050 0196	刘李店	
JCD1050 0206	琉璃河三街	
JCD1050 0216	西吕	
JCD1050 0226	西干	
JCD1050 0236	中干	
JCD1050 0246	东干	

## 5.8 水闸（含橡胶坝）

表 8 水闸（含橡胶坝）代码表

代 码	水闸名称	说 明
-----	------	-----

KCB1022 A013	凤落滩橡胶坝	蓟运河水系
KCB1022 A023	岳各庄橡胶坝	
KCB1023 A033	柏树庄橡胶坝	
KCB1023 A043	大三渠橡胶坝	
KCB1023 A053	李家洼子橡胶坝	
KCB1023 0153*	港西闸	
KCB1023 0163*	小故现闸	
KCB1025 A066	北干进水闸	
KCB10BK A073	张镇闸	
KCB1100 0513	潮河、白河汇合口橡胶坝	潮白河水系
KCB1100 0013*	向阳闸	
KCB1100 0523	河南村橡胶坝	
KCB1100 0533	柳各庄橡胶坝	
KCB1100 0543	苏庄橡胶坝	
KCB1100 0553	祖沟橡胶坝	
KCB1100 0563	白庙橡胶坝	
KCB1100 0573	兴各庄橡胶坝	
KCB1100 0583	于辛庄橡胶坝	
KCB1112 0033*	仁山闸	
KCB11A3 A016	提辖庄进水闸	
KCB11A3 A022	提辖庄泄水闸	
KCB11A3 A033	宁村闸	
KCB11A3 A043	河南寨闸	
KCB11A3 A052	中庄泄水闸	
KCB11A3 A063	台上闸	
KCB11A3 A073	西大支闸	
KCB11A3 A082	西大支泄水闸	
KCB1120 A093	碧云湖橡胶坝	
KCB1120 A103	万人浴场橡胶坝	
KCB1120 A113	滨河橡胶坝	
KCB1120 A123	西大桥橡胶坝	
KCB1120 A133	田园橡胶坝	
KCB1130 0593	庙城橡胶坝	
KCB1132 0041*	雁栖河分洪闸	
KCB1140 A143	牛富屯闸	
KCB1150 A153	城北橡胶坝	
KCB1150 A163	城北十孔闸	
KCB1170 A173	后鲁闸	
KCB1170 A183	前鲁闸	

表 8 (续)

代 码	水闸名称	说 明
KCB1170 A193	南彩闸	
KCB1170 A203	牌楼橡胶坝	
KCB1170 A213	赵庄橡胶坝	
KCB1171 A223	汉石桥橡胶坝	
KCB1180 0133*	师姑庄闸	

KCB1180 0141*	北关分洪闸	
KCB1180 A232	师姑庄退水闸	
KCB1181 A246	翟减沟闸	
KCB1181 A253	任庄闸	
KCB1181 A262	大邓闸	
KCB1190 A273	武窑闸	
KCB1190 A283	佟店闸	
KCB1190 A293	兴各庄闸	
KCB11A0 A303	沙古堆闸	
KCB11A0 A313	望君瞳闸	
KCB11A0 A323	前东仪闸	
KCB1300 0013*	北关拦河闸	北运河水系
KCB1300 0023*	榆林庄闸	
KCB1300 0033*	杨洼闸	
KCB1300 0123*	沙河闸	
KCB1300 A013	郑各庄橡胶坝	
KCB1300 A023	曹碾橡胶坝	
KCB1300 0133*	鲁町闸	
KCB1300 0143*	辛堡闸	
KCB1300 0153*	苇沟闸	
KCB1300 A039	曹碾导污闸	
KCB1300 A046	鲁町引水闸	
KCB1300 A051	北关闸上泄洪闸	
KCB1300 A069	北关闸下排污闸	
KCB1300 A071	杨洼进口闸	
KCB1300 A082	杨洼出口闸	
KCB1320 A093	东便门橡胶坝	
KCB1320 A105	乐家花园船闸	
KCB1320 A113	乐家花园橡胶坝	
KCB1320 0333*	高碑店闸	
KCB1320 0343*	普济闸	
KCB1320 0353*	通惠闸	
KCB1321 A122	西便门闸	
KCB1321 A133	右安门橡胶坝	
KCB1321 A143	太平街闸	

表 8 (续)

代 码	水闸名称	说 明
KCB1321 0393*	龙潭闸	
KCB132A A156	三家店进水闸	
KCB132A A163	老店闸	
KCB132A A173	高井闸	
KCB132A A183	模式口闸	
KCB132A A193	杏石口闸	
KCB132A A203	田村闸	
KCB132A 0361*	玉渊潭进口闸	
KCB132A A212	玉渊潭出口闸	

KCB132A A225	玉渊潭船闸	
KCB132A 0373*	二热闸	
KCB132C A236	团城湖南闸	
KCB132D A246	宫庄子进水闸	
KCB132D A253	1#跌水闸	
KCB132D A263	2#跌水闸	
KCB132D A273	3#跌水闸	
KCB132D A283	4#跌水闸	
KCB132D A293	5#跌水闸	
KCB132D A303	6#跌水闸	
KCB132D A311	怀柔水库进水闸	
KCB132D A326	峰山口闸	
KCB132D A333	西台上跌水闸	
KCB132D A343	西台上闸	
KCB132D A353	李史山闸	
KCB132D A363	兴寿闸	
KCB132D A372	兴寿泄水闸	
KCB132D A382	东崔村泄水闸	
KCB132D A393	东沙河闸	
KCB132D A402	东沙河泄水闸	
KCB132D A413	土城闸	
KCB132D A422	土城泄水闸	
KCB132D A433	八口闸	
KCB132D A443	前柳林闸	
KCB132D A452	前柳林泄水闸	
KCB132D A463	屯佃闸	
KCB132D A471	团城湖北闸	
KCB132D A481	颐和园闸	
KCB1322 A493	松林闸	
KCB1322 A503	安定闸	
KCB1322 A513	东直门闸	

表 8 (续)

代 码	水闸名称	说 明
KCB132G A521	长河闸	
KCB132G A535	紫御湾船闸	
KCB132H A541	北洼闸	
KCB1323 A553	显塔寺闸	
KCB1323 A562	七号闸	
KCB1324 A573	亮马场闸	
KCB1324 A583	东白家楼闸	
KCB1324 A593	三家房闸	
KCB1325 A601	铁灵闸	
KCB1325 A613	德胜闸	
KCB1325 A622	地安闸	
KCB1325 A631	三海闸	
KCB1325 A643	北海大桥闸	

KCB1325 A659	濠濮涧闸	
KCB1325 A661	双排管闸	
KCB1325 A672	新华闸	
KCB1325 A683	日知阁闸	
KCB1325 A693	大洪闸	
KCB1325 A701	中山公园闸	
KCB1325 A711	文化宫闸	
KCB1325 A721	玉带河进水闸	
KCB1325 A732	玉带河退水闸	
KCB1330 0381*	分洪道闸	
KCB1330 0403*	大红门闸	
KCB1330 0413*	马驹桥闸	
KCB1330 A012	新河退水闸	
KCB1330 0423*	新河闸	
KCB1330 0433*	张家湾闸	
KCB1330 A022	许各庄闸	
KCB1337 A033	李营闸	
KCB1337 A043	孙村闸	
KCB1337 0443*	北野厂闸	
KCB1337 0453*	烧饼庄闸	
KCB1338 A056	东南郊灌渠进水闸	
KCB1338 A063	窑洼湖闸	
KCB1339 A073	鸡场闸	
KCB1339 A083	横街子闸	
KCB13C1 A096	通惠灌渠进水闸	
KCB13C1 A103	崔窑闸	
KCB13C2 A113	大武基闸	

表 8 (续)

代 码	水闸名称	说 明
KCB13C2 A123	武基寺闸	
KCB13C2 A133	西直河闸	
KCB13C2 A143	孙家坟闸	
KCB13C2 A153	小牛房闸	
KCB13C2 A163	马家湾闸	
KCB13CK A173	李罗营北闸	
KCB13CK A183	李罗营东闸	
KCB13CK A193	黄场西闸	
KCB13C3 A203	梁各庄闸	
KCB13C3 A212	玉带河退水闸	
KCB1350 A223	牛房闸	
KCB1350 A233	大松垓橡胶坝	
KCB1350 A243	于府闸	
KCB1350 0463*	军屯闸	
KCB1350 0473*	小屯闸	
KCB1350 0503*	田村闸	
KCB1360 A253	南大红门闸	

KCB1360 A263	东大屯橡胶坝	
KCB1360 A273	东辛屯闸	
KCB1360 A283	靳七营闸	
KCB1360 0483*	采育闸	
KCB1360 0493*	凤河营闸	
KCB1361 A293	青云店闸	
KCB1361 A303	东店闸	
KCB1361 A313	永合庄闸	
KCB1362 A323	站上闸	
KCB1362 A333	朱庄闸	
KCB1362 A343	采育南闸	
KCB1363 A353	大黑垓闸	
KCB1363 A363	邵各庄闸	
KCB1363 A373	张各庄闸	
KCB1364 A383	应寺闸	
KCB1364 A393	熬硝营闸	
KCB1380 A403	白水洼橡胶坝	
KCB1380 A413	北沙河橡胶坝	
KCB1383 A423	辛店河橡胶坝	
KCB1390 0183*	上庄闸	
KCB1390 A433	稻香湖闸	
KCB1390 A443	后湖闸	
KCB1390 A453	玉河橡胶坝	

表 8 (续)

代 码	水闸名称	说 明
KCB1392 A463	苏三、四闸	
KCB1392 A473	苏二、三闸	
KCB13A0 A483	讲礼闸	
KCB13B0 A493	三岔口橡胶坝	
KCB13B0 A503	葡沟河口橡胶坝	
KCB13B1 0161*	秦屯闸	
KCB13B1 A513	秦屯橡胶坝	
KCB13B1 A523	大东流橡胶坝	
KCB13B2 A533	葫芦河闸	
KCB13B2 A543	渔场闸	
KCB13BG A553	肖村河橡胶坝	
KCB13D0 A563	河津营橡胶坝	
KCB13D0 A573	后渠河橡胶坝	
KCB13D0 A583	羊房橡胶坝	
KCB13G0 A591	安河闸	
KCB13G0 0193*	肖家河闸	
KCB13G0 0203*	树村闸	
KCB13G0 0603*	京包铁路闸	
KCB13G0 0213*	清河闸	
KCB13G0 0223*	下清河闸	
KCB13G0 0233*	羊坊闸	

KCB13G0 0243*	外环跌水闸	
KCB13G0 0253*	沈家坟闸	
KCB13G0 A603	南七家闸	
KCB13G2 A611	万泉河闸	
KCB13G2 A623	六郎庄闸	
KCB13G2 A633	城府闸	
KCB13G2 A643	大石桥闸	
KCB13G3 A653	小月河闸	
KCB13H0 A663	罗各庄闸	
KCB13K0 A671	坝河闸	
KCB13K0 A683	尚家楼闸	
KCB13K0 A693	东坝河橡胶坝	
KCB13K0 0263*	酒仙桥闸	
KCB13K0 0273*	北岗子闸	
KCB13K0 0283*	东坝闸	
KCB13K0 0293*	楼梓庄闸	
KCB13K0 0303*	沙窝闸	
KCB13K0 0313*	东岗子闸	
KCB13K1 A701	土城进水闸	

表 8 (续)

代 码	水闸名称	说 明
KCB13K1 A713	祁家豁子闸	
KCB13K1 A723	小关闸	
KCB13K1 A732	土城退水闸	
KCB13K2 A743	壅水闸	
KCB13K2 A753	跃进闸	
KCB13K2 A763	西坝闸	
KCB13KA A776	平房灌渠进水闸	
KCB13K3 A783	关庄闸	
KCB13K3 A793	北湖闸	
KCB13K3 A803	东湖橡胶坝	
KCB13K3 A813	望京闸	
KCB13K3 A823	南皋闸	
KCB13K3 A833	白桥闸	
KCB13L0 A841	马各庄闸	
KCB13L0 A853	高安屯闸	
KCB13L0 A862	小场沟闸	
KCB13M0 A871	李史山首闸	
KCB13M0 A883	兰营橡胶坝	
KCB13M0 A893	马卷橡胶坝	
KCB13M0 A903	海洪闸	
KCB13M0 A913	头二营橡胶坝	
KCB13M0 A923	李家桥橡胶坝	
KCB13M0 A933	草寺橡胶坝	
KCB13M0 A943	刘庄橡胶坝	
KCB13M1 A953	大庞村橡胶坝	

KCB13M1 A963	故道闸	
KCB13MA A971	港北闸	
KCB13MA A983	翟里闸	
KCB13MB A993	林清闸	
KCC0000 0013*	三家店拦河闸	永定河水系
KCC0000 A013	黑水河橡胶坝	
KCC0000 0413	卢沟桥橡胶坝	
KCC0000 0023*	卢沟桥拦河闸	
KCC0000 0031*	小清河分洪闸	
KCC1200 0163*	香村营闸	
KCC1200 A023	三里河橡胶坝	
KCC1200 A033	奶水湖橡胶坝	
KCC1210 A046	白河堡水库南干渠进水闸	
KCC1220 A056	官厅水库补水渠进水闸	
KCC1230 A066	白河堡水库北干渠进水闸	

表 8 (完)

代 码	水闸名称	说 明
KCC1300 A073	军响橡胶坝	
KCC1400 0183*	黑垡闸	
KCC1400 0193*	黄垡闸	
KCC1400 0203*	孙各庄闸	
KCC1400 0213*	南各庄闸	
KCC1500 0283*	白塔闸	
KCC1510 A083	辛店闸	
KCC1520 A093	王立庄闸	
KCC1520 A103	西枣林闸	
KCC1520 A113	西沙窝闸	
KCC1520 A123	森林公园闸	
KCC1520 A133	张场闸	
KCC1700 A142	军屯退水闸	
KCC1700 A153	军庄闸	
KCC1700 A163	罗庄橡胶坝	
KCC1710 A171	张庄闸	
KCC1710 A183	大柳树闸	
KCC1710 A193	尚武集闸	
KCC1720 A203	后营闸	
KCD1010 A013	九渡橡胶坝	大清河水系
KCD1010 A023	六渡橡胶坝	
KCD102A A033	沿村闸	
KCD1040 A043	窑上闸	
KCD1044 A053	长阳橡胶坝	
KCD104A A063	佃起闸	
KCD104B A073	王庄闸	
KCD1045 A083	良乡橡胶坝	
KCD1045 A093	鲁村闸	
KCD1050 A103	长沟橡胶坝	

KCD1050 A113	河北橡胶坝	
KCD1056 A123	东沙河闸	
KCD1056 A133	化四闸	

## 5.9 跨河工程

表 9 跨河工程代码表

代 码	跨河工程名称	位 置	说 明
MCB1100 0011	河槽村漫水桥	河槽村南	潮白河
MCB1100 0021	王各庄漫水桥	王各庄南	
MCB1100 0035	电线跨河	张各庄 ~ 长林庄	
MCB1100 0041	大秦铁路桥	13+100	
MCB1100 0053	过河管	四季屯	

表 9 (续)

代 码	跨河工程名称	位 置	说 明
MCB1100 0065	电线跨河		
MCB1100 0073	输水管跨河	牛山桥上游侧	自来水八厂
MCB1100 0081	牛山桥	19+362	
MCB1100 0091	向阳闸公路桥	24+500	
MCB1100 0103	输水管跨河	向阳闸上	顺义区自来水厂
MCB1100 0111	永久桥	28+781	顺平路
MCB1100 0125	2 条电线跨河	赵古营村	
MCB1100 0131	顺平铁路桥	30+276	
MCB1100 0141	河南村桥	31+076	
MCB1100 0151	柳各庄桥	35+722	双河路
MCB1100 0161	苏庄桥	40+728	潮华路
MCB1100 0175	电线跨河		
MCB1100 0181	祖沟桥	44+480	
MCB1100 0191	友谊桥	甘棠乡兴各庄	甘棠 ~ 大厂
MCB1100 0201	白庙桥	白庙村东	
MCB1100 0211	白庙高速桥	白庙村东	
MCB1100 0221	白庙铁路桥	白庙村东	
MCB1100 0235	电线跨河		
MCB1100 0241	兴各庄桥		
MCB1100 0255	电线跨河		
MCB1110 0261	碱厂漫水桥	碱厂村东	潮河
MCB1110 0271	娄子峪桥	娄子峪村东	娄子峪 ~ 荆子峪
MCB1110 0281	羊山旧桥	羊山村北	密古路
MCB1110 0295	电缆跨河	羊山旧桥下游	国际电缆
MCB1110 0301	羊山新桥	羊山村北	密古路
MCB1110 0311	第一漫水桥	羊山村南	羊山 ~ 巨各庄
MCB1110 0321	第二漫水桥	羊山村西南	羊山 ~ 后沟
MCB1110 0331	京承铁路桥	沙峪沟村东南	京承线
MCB1110 0345	电缆跨河	东白岩公路桥上游	电信局
MCB1110 0351	东白岩公路桥	东坝头村	密墙路
MCB1110 0361	宁村旧公路桥	宁村西北	密顺路
MCB1110 0371	河南寨桥	河南寨村西北	密顺路

MCB1120 0381	西智桥	西智西	白河
MCB1120 0395	电线跨河		
MCB1120 0405	电线跨河		
MCB1120 0411	灰石矿铁路桥	石灰矿东	西密线
MCB1120 0421	京承铁路桥	沙河西	京承线
MCB1120 0431	木材厂铁路桥	木材厂东	京密线
MCB1120 0441	新北路桥	沙河西	环城线
MCB1120 0453	雨水管道穿河	北新桥下游	排密云镇城北雨水

表 9 (续)

代 码	跨河工程名称	位 置	说 明
MCB1120 0463	煤气管道穿河	沿湖小区西	密云镇城北居民用气
MCB1120 0473	自来水管道路穿河	沿湖小区西	密云镇城内用水
MCB1120 0481	西门立交桥	密云县城西	环城线
MCB1120 0491	云虹桥	奥林匹克公园西	国园小区 ~ 公园
MCB1120 0505	电线跨河	沙河 ~ 大唐庄	
MCB1120 0511	京密公路桥	密云县城南	京密公路
MCB1120 0525	电缆跨河	飞虹桥上游	电信局
MCB1120 0531	飞虹桥	商务会馆东	开发区 ~ 县城
MCB1120 0543	煤气管道穿河	飞虹桥下游	密云镇城南居民用气
MCB1120 0553	雨水管道穿河	飞虹桥下游	排南菜园雨水
MCB1120 0563	自来水管道路穿河	工业开发区东	自来水九厂
MCB1120 0571	白河漫水桥	污水厂东南	自来水九厂巡线路
MCB1180 0581	北关分洪闸桥		运潮减河
MCB1180 0591	京哈减桥	北关分洪闸下游	京哈公路
MCB1180 0601	芙蓉桥	龙旺庄村	
MCB1180 0615	高压线跨河		
MCB1180 0621	京秦铁路桥	古城村南	
MCB1180 0635	2 条高压线跨河		
MCB1180 0641	召里桥	召里村北	宋胡路
MCB1180 0655	高压线跨河	师姑庄西	
MCB1180 0661	师姑庄闸桥		白师路
MCB1180 0671	外二环减河桥	常屯村西	外二环路
MCB1300 0011	上庄公路桥		北运河
MCB1300 0025	2 条高压线跨河	尚信村东	
MCB1300 0035	高压线跨河	马坊橡胶坝上游	
MCB1300 0041	马坊桥	马坊村南	立汤公路
MCB1300 0051	马坊新桥	马坊村南	立汤公路
MCB1300 0065	高压线跨河	土沟村西	
MCB1300 0071	土沟桥	土沟村西南	乡间路
MCB1300 0081	泗上桥	泗上村东	京顺路
MCB1300 0091	鲁町闸桥	鲁町闸	
MCB1300 0105	2 条高压线跨河	上辛堡村北	
MCB1300 0115	高压线跨河	孙河桥上游	
MCB1300 0121	孙河桥	孙河村东北	京密公路
MCB1300 0135	高压线跨河	孙河桥下游	
MCB1300 0141	苇沟大桥	苇沟桥上游 200 米	机场高速公路

MCB1300 0151	苇沟桥	后苇沟村东	机场老路
MCB1300 0161	皮村桥	皮村东	乡间路
MCB1300 0175	高压线跨河	楼台 ~ 小店	
MCB1300 0185	高压线跨河	黎各庄 ~ 富豪	

表 9 (续)

代 码	跨河工程名称	位 置	说 明
MCB1300 0195	高压线跨河	北马庄村南	
MCB1300 0201	铁路桥	通顺桥上游	京承铁路
MCB1300 0211	通顺新桥	北关闸上游	通顺路
MCB1300 0221	通顺老桥	北关闸上游	通顺路
MCB1300 0231	北关拦河闸桥		京榆公路
MCB1300 0241	京哈运河桥	北关拦河闸下游	京哈公路
MCB1300 0251	东关桥	通镇东关	通胡路
MCB1300 0261	铁路桥	乔庄村北	通古铁路
MCB1300 0275	2 条高压线跨河		
MCB1300 0281	运河大街桥	杨坨村	运河大街
MCB1300 0295	高压线跨河	郝家府村南	
MCB1300 0305	高压线跨河	小圣庙村西	
MCB1300 0311	外二环运河桥	小圣庙村	外二环路
MCB1300 0325	高压线跨河	小圣庙村东	
MCB1300 0335	高压线跨河	大营村南	
MCB1300 0341	甘棠桥	甘棠村西	
MCB1300 0355	高压线跨河		
MCB1300 0361	武窑桥	武窑村西	武兴路
MCB1300 0375	高压线跨河	沙古堆村西	
MCB1300 0381	沙古堆桥	沙古堆村西	沙西路
MCB1300 0391	京沈运河大桥	苏庄北	京沈高速路
MCB1300 0401	榆林庄闸桥	榆林庄闸	
MCB1300 0415	高压线跨河	杨堤村北	
MCB1300 0425	高压线跨河	和合站村西	
MCB1300 0431	杨洼闸桥		
MCC0000 0011	8 # 铁路桥	邢家堡子 ~ 沙城	丰台 ~ 沙城上行线
MCC0000 0021	12 # 铁路桥	邢家堡子 ~ 沙城	丰沙下行线
MCC0000 0031	11 # 铁路桥	旧庄窝东 ~ 官厅西	丰沙下行线
MCC0000 0041	10 # 铁路桥	沿河城西 ~ 旧庄窝东	丰沙下行线
MCC0000 0051	7 # 铁路桥	沿河城 ~ 幽州	丰沙上行线
MCC0000 0061	9 # 铁路桥	珠窝东站 ~ 沿河城西	丰沙下行线
MCC0000 0071	8 # 铁路桥	珠窝东站 ~ 沿河城西	丰沙下行线
MCC0000 0081	7 # 铁路桥	珠窝东站 ~ 沿河城西	丰沙下行线
MCC0000 0091	6 # 铁路桥	珠窝 ~ 沿河城西	丰沙上行线
MCC0000 0101	6 # 铁路桥	雁翅 ~ 珠窝东	丰沙下行线
MCC0000 0111	5 # 铁路桥	雁翅 ~ 珠窝	丰沙上行线
MCC0000 0121	5 # 铁路桥	雁翅 ~ 珠窝东	丰沙下行线
MCC0000 0131	14 # 铁路桥	雁翅 ~ 珠窝东	丰沙下行线
MCC0000 0141	13 # 铁路桥	雁翅 ~ 珠窝东	丰沙下行线
MCC0000 0151	青白口公路桥	门头沟区青白口村	北京 ~ 兰州公路

表 9 (续)

代 码	跨河工程名称	位 置	说 明
MCC0000 0161	安家庄公路桥	门头沟区安家庄	清水涧支线
MCC0000 0171	4#铁路桥	落坡岭 ~ 安家庄	丰沙上行线
MCC0000 0181	4#铁路桥	落坡岭 ~ 安家庄	丰沙下行线
MCC0000 0191	3#铁路桥	斜河涧 ~ 落坡岭	丰沙上行线
MCC0000 0201	3#铁路桥	斜河涧 ~ 落坡岭	丰沙下行线
MCC0000 0211	2#铁路桥	斜河涧 ~ 落坡岭	丰沙上行线
MCC0000 0221	2#铁路桥	斜河涧 ~ 落坡岭	丰沙下行线
MCC0000 0231	龙泉公路桥	龙泉雾村	
MCC0000 0241	1#铁路桥	斜河涧 ~ 军庄	丰沙下行线
MCC0000 0251	拦河闸交通桥	三家店拦河闸下游侧	
MCC0000 0261	新京门公路桥	17+120 (左) <sup>a</sup>	
MCC0000 0271	老京门公路桥	17+100 (左)	
MCC0000 0283	输水管穿河	0+072 (中) <sup>b</sup>	城子水厂供水管
MCC0000 0293	输水管穿河	0+005 (中)	城子水厂供水管
MCC0000 0301	京门铁路桥	0+000 (中)	
MCC0000 0313	输水管穿河	0+011 (中)	城子水厂供水管
MCC0000 0323	输水管穿河	0+014 (中)	城子水厂供水管
MCC0000 0335	动力电缆穿河	0+216 (中)	市供电局
MCC0000 0345	电信电缆穿河	0+216 (中)	煤碳学校
MCC0000 0355	电缆跨河	16+110 (左)	
MCC0000 0365	2条电信电缆穿河	0+735 (中)	北京军区
MCC0000 0375	2条电信电缆穿河	0+815 (中)	北京军区
MCC0000 0383	输水管穿河	2+584 (中)	东水西调输水管
MCC0000 0395	动力电缆穿河	2+590 (中)	城市河湖管理处
MCC0000 0405	高压电缆跨河	14+450 (左)	
MCC0000 0415	电信电缆穿河	2+725 (中)	市公安局
MCC0000 0421	麻峪漫水桥	14+150 (左)	
MCC0000 0435	电信电缆穿河	2+738 (中)	市长话局
MCC0000 0445	高压电线跨河	12+870 (左)	
MCC0000 0455	高压电线跨河	12+810 (左)	
MCC0000 0465	3条电信电缆穿河	4+300 (中)	北京空军
MCC0000 0475	高压电线跨河	11+460 (左)	
MCC0000 0485	高压电线跨河	11+400 (左)	
MCC0000 0495	高压电线跨河	11+360 (左)	
MCC0000 0505	电缆跨河	11+350 (左)	
MCC0000 0511	输灰管架桥	11+340 (左)	石景山发电厂
MCC0000 0525	高压电线跨河	11+290 (左)	
MCC0000 0535	高压电线跨河	9+800 (左)	
MCC0000 0545	电信电缆穿河	9+585 (中)	总参
MCC0000 0551	京原漫水桥	6+940 (左)	北京 ~ 原平公路

表 9 (续)

代 码	跨河工程名称	位 置	说 明
MCC0000 0565	4条电信电缆穿河	9+630 (中)	北京军区
MCC0000 0575	电信电缆穿河	10+110 (中)	北京军区

MCC0000 0581	京原铁路桥	5+650 (左)	
MCC0000 0595	电信电缆过河	11+010 (中)	北京铁路局
MCC0000 0605	电信电缆过河	11+050 (中)	市长话局
MCC0000 0615	电缆跨河	4+850 (左)	
MCC0000 0625	电缆跨河	4+760 (左)	
MCC0000 0631	西长线铁路桥	4+530 (左)	
MCC0000 0645	2 条电信电缆过河	5+034 (右)°	市长话局、北京市铁路局
MCC0000 0655	4 条电信电缆过河	2+650 (左)	市长话局、航天部
MCC0000 0665	电信电缆过河	2+480 (左)	市长话局
MCC0000 0675	电缆跨河	2+420 (左)	
MCC0000 0685	电缆跨河	2+000 (左)	
MCC0000 0695	高压电线跨河	1+610 (左)	
MCC0000 0703	天然气管道过河	1+523 (左)	衙门口 ~ 良乡输气管
MCC0000 0713	天然气管道过河	1+520 (左)	陕西 ~ 北京输气管
MCC0000 0725	高压电缆跨河	0+890 (左)	
MCC0000 0735	电缆跨河	0+780 (左)	
MCC0000 0741	京广铁路 5 号桥	0+350 (左)	
MCC0000 0751	卢沟石桥	0+000 (左)	京周线
MCC0000 0761	卢沟新桥	0+573 (左)	京周线
MCC0000 0771	京石公路桥	0+656 (左)	
MCC0000 0783	2 条输水管道过河	0+890 (左)	长辛店自来水厂供水管
MCC0000 0791	水、气管架桥	1+632 (左)	燕化公司、液化气公司
MCC0000 0805	广播电缆过河	1+820 (左)	中央人民广播电台
MCC0000 0815	电信电缆过河	9+600 (左)	63 集团军
MCC0000 0825	高压电线跨河	10+200 (左)	
MCC0000 0831	重油、燃油、乙烯管架桥	10+435 (左)	电管局、石油公司、化工局
MCC0000 0841	永立桥	10+654 (左)	京良公路
MCC0000 0855	2 条高压线跨河	11+450 (左)	
MCC0000 0861	黄良铁路桥	15+852 (左)	
MCC0000 0875	电缆过河	15+973 (左)	57309 部队
MCC0000 0885	2 条高压电缆跨河	16+400 (左)	
MCC0000 0895	电缆过河	17+600 (左)	北京铁路局
MCC0000 0901	黄良公路桥	19+600 (左)	
MCC0000 0915	电缆跨河	19+600 (左)	
MCC0000 0925	高压电线跨河	20+900 (左)	
MCC0000 0935	高压电线跨河	21+350 (左)	
MCC0000 0941	输油管架桥	23+588 (左)	输油公司
MCC0000 0951	固安大桥	49+215 (左)	京开公路

表 9 (完)

代 码	跨河工程名称	位 置	说 明
MCC0000 0965	光缆过河	49+622 (左)	石油部
MCC0000 0975	光缆过河	49+694 (左)	邮电部
MCC0000 0985	光缆过河	49+732 (左)	京九铁路
MCC0000 0995	动力电缆过河	50+300 (左)	52715 部队
MCC0000 1001	京九铁路 33 号桥	51+590 (左)	
MCC0000 1015	高压电线跨河	52+970 (左)	

MCC0000 1025	高压电线跨河	53+120 (左)	
a	以左岸里程说明跨河工程位置, 以卢沟石桥中心为 0+000, 向北和向南均为 x+xxx。		
b	以 1993 年河道施工桩号说明跨河工程位置, 以河道中心计, 京门铁路桥中心为 0+000, 向北为 x-xxx, 向南为 x+xxx。		
c	以右岸里程桩说明跨河工程位置, 以卢沟石桥中心为 0+000, 向北和向南均为 x+xxx。		

## 5.10 治河工程

表 10 治河工程代码表

代 码	治河工程名称	位 置		说 明
		桩 号	岸 别	
NCB1100 0011	小罗山护岸	8+010 ~ 8+610	右	潮白河
NCB1100 0021	梭草护岸	15+692 ~ 17+391	右	
NCB1100 0031	郝各庄护岸	49+000 ~ 49+600	右	
NCB1100 0041	小杨各庄护岸	52+200 ~ 53+000	右	
NCB1100 0051	于辛庄护岸	74+000 ~ 74+600	右	
NCB1300 0011	尚信护岸	5+635 ~ 6+135	左	北运河
NCB1300 0021	大东流护岸	12+350 ~ 12+600	左	
NCB1300 0031	清河口对岸护岸	22+065 ~ 22+665	左	
NCB1300 0041	白辛庄护岸	24+208 ~ 25+358	左	
NCB1300 0051	兆马庄护岸	44+022 ~ 44+672	左	
NCB1300 0063	大营一坝	54+309	左	
NCB1300 0073	大营二坝	54+409	左	
NCB1300 0083	大营三坝	54+509	左	
NCB1300 0093	大营四坝	54+609	左	
NCB1300 0103	大营五坝	54+709	左	
NCB1300 0113	大营六坝	54+809	左	
NCB1300 0123	大营七坝	54+909	左	
NCB1300 0133	大营八坝	55+009	左	
NCB1300 0143	大营九坝	55+109	左	
NCB1300 0153	黎辛庄一坝	55+679	左	
NCB1300 0163	黎辛庄二坝	55+769	左	
NCB1300 0173	黎辛庄三坝	55+859	左	
NCB1300 0183	黎辛庄四坝	55+949	左	
NCB1300 0193	黎辛庄五坝	56+039	左	
NCB1300 0203	黎辛庄六坝	56+129	左	

表 10 (续)

代 码	治河工程名称	位 置		说 明
		桩 号	岸 别	
NCB1300 0213	黎辛庄七坝	56+219	左	
NCB1300 0223	黎辛庄八坝	56+309	左	
NCB1300 0233	黎辛庄九坝	56+399	左	
NCB1300 0243	黎辛庄十坝	56+489	左	
NCB1300 0253	黎辛庄十一坝	56+579	左	
NCB1300 0263	黎辛庄十二坝	56+669	左	
NCB1300 0271	沙古堆护岸	64+390 ~ 64+940	左	
NCB1300 0281	苏庄对岸护岸	67+140 ~ 67+640	左	
NCB1300 0291	榆林庄裹头	69+436 ~ 69+536	左	

NCB1300 0301	和合站护岸	77+711 ~ 77+961	左	
NCB1300 0311	桥上村护岸	86+190 ~ 86+790	左	
NCB1300 0321	牛牧屯护岸	89+382 ~ 89+682	左	
NCB1300 0331	郑各庄护岸	2+000 ~ 2+900	右	
NCB1300 0341	东沙护岸	6+135 ~ 8+420	右	
NCB1300 0351	蔺沟河口对岸护岸	12+365 ~ 13+065	右	
NCB1300 0361	土沟桥护岸	15+165 ~ 15+285	右	
NCB1300 0371	洒上桥护岸	20+265 ~ 21+240	右	
NCB1300 0381	孙河桥护岸	26+800 ~ 27+000	右	
NCB1300 0391	后苇沟村西护岸	28+000 ~ 29+700	右	
NCB1300 0401	金盏老河湾护岸	33+800 ~ 33+950	右	
NCB1300 0411	黎各庄护岸	40+422 ~ 41+182	右	
NCB1300 0421	坝河口护岸	44+000 ~ 44+700	右	
NCB1300 0431	小圣庙护岸	53+519 ~ 54+219	右	
NCB1300 0441	东方红出口护岸	55+519 ~ 56+019	右	
NCB1300 0453	东方红一坝	55+909	右	
NCB1300 0463	东方红二坝	55+939	右	
NCB1300 0473	东方红三坝	55+969	右	
NCB1300 0483	东方红四坝	56+006	右	
NCB1300 0493	东方红五坝	56+039	右	
NCB1300 0503	东方红六坝	56+067	右	
NCB1300 0513	东方红七坝	56+099	右	
NCB1300 0523	东方红八坝	56+129	右	
NCB1300 0533	东方红九坝	56+159	右	
NCB1300 0543	东方红十坝	56+189	右	
NCB1300 0553	东方红十一坝	56+221	右	
NCB1300 0561	苏庄北护岸	67+140 ~ 67+450	右	
NCB1300 0571	杨堤护岸	72+611 ~ 73+261	右	
NCB1300 0583	马头一坝	73+179	右	
NCB1300 0593	马头二坝	73+264	右	

表 10 (续)

代 码	治河工程名称	位 置		说 明
		桩 号	岸 别	
NCB1300 0603	马头三坝	73+349	右	
NCB1300 0613	马头四坝	73+399	右	
NCB1300 0623	马头五坝	73+449	右	
NCB1300 0633	马头六坝	73+539	右	
NCB1300 0643	马头七坝	73+589	右	
NCB1300 0653	马头八坝	73+629	右	
NCB1300 0663	马头九坝	73+719	右	
NCB1300 0671	马堤护岸	73+761 ~ 74+111	右	
NCB1300 0683	马头十坝	73+799	右	
NCB1300 0693	马头十一坝	73+889	右	
NCB1300 0703	马头十二坝	73+979	右	
NCB1300 0713	马头十三坝	74+059	右	
NCB1300 0723	马头十四坝	74+149	右	

NCB1300 0733	马头十五坝	74+229	右	
NCC0000 0011	广宁护岸	16+462 ~ 14+043	左	永定河
NCC0000 0021	麻峪护岸	13+233 ~ 11+186	左	
NCC0000 0031	石景山山脚	11+186 ~ 10+860	左	
NCC0000 0041	卢沟桥至北天堂护岸	2+050 ~ 7+240	左	
NCC0000 0052	北天堂至立堡连接段	7+240 ~ 9+197	左	
NCC0000 0061	立堡护岸	9+197 ~ 11+500	左	
NCC0000 0073	立堡一坝	9+787	左	
NCC0000 0083	立堡二坝	10+522	左	
NCC0000 0093	立堡至前辛庄险工连接段	11+520 ~ 14+600	左	
NCC0000 0103	无名坝	11+656	左	
NCC0000 0113	鹅房第一勾头坝	13+038	左	
NCC0000 0123	鹅房第二勾头坝	13+774	左	
NCC0000 0133	鹅房第三勾头坝	14+390	左	
NCC0000 0141	前辛庄护岸	14+600 ~ 16+507	左	
NCC0000 0153	前辛庄一坝	15+389	左	
NCC0000 0161	前辛庄至南章客险工连接段	16+507 ~ 26+806	左	
NCC0000 0173	前辛庄工尾坝	16+507	左	
NCC0000 0183	六合庄一坝	17+448	左	
NCC0000 0193	六合庄二坝	18+711	左	
NCC0000 0203	西大营一坝	20+896	左	
NCC0000 0213	西大营二坝	22+000	左	
NCC0000 0223	北章客丁坝	26+489	左	
NCC0000 0231	南章客护岸	26+800 ~ 29+560	左	
NCC0000 0243	南章客丁坝	28+270	左	
NCC0000 0253	南地石坝	28+580	左	

表 10 (续)

代 码	治河工程名称	位 置		说 明
		桩 号	岸 别	
NCC0000 0263	南地一坝	29+100	左	
NCC0000 0271	赵村护岸	29+560 ~ 33+600	左	
NCC0000 0283	南地工尾坝	30+063	左	
NCC0000 0293	赵村龙王庙丁坝	32+324	左	
NCC0000 0303	韩家铺丁坝	32+948	左	
NCC0000 0311	赵村至西麻各庄险工连接段	33+600 ~ 38+892	左	
NCC0000 0323	韩家铺一坝	33+658	左	
NCC0000 0333	韩家铺二坝	34+220	左	
NCC0000 0343	刘家铺坝	36+700	左	
NCC0000 0351	西麻各庄护岸	38+892 ~ 41+293	左	
NCC0000 0363	西麻各庄坝	39+125	左	
NCC0000 0373	西麻各庄一坝	40+050	左	
NCC0000 0383	西麻各庄二坝	40+230	左	
NCC0000 0393	西麻各庄三坝	40+400	左	
NCC0000 0403	辛庄坝	40+530	左	
NCC0000 0413	辛庄一坝	40+960	左	
NCC0000 0421	西麻各庄至闫家铺险工连接段	41+290 ~ 44+115	左	

NCC0000 0433	辛庄二坝	41+295	左	
NCC0000 0443	辛庄下坝	42+766	左	
NCC0000 0451	闫家铺护岸	44+115 ~ 46+130	左	
NCC0000 0463	闫家铺一坝	44+880	左	
NCC0000 0473	闫家铺二坝	45+350	左	
NCC0000 0483	西胡林一坝	45+730	左	
NCC0000 0493	西胡林二坝	46+130	左	
NCC0000 0501	闫家铺至十里铺险工连接段	46+130 ~ 47+915	左	
NCC0000 0511	十里铺护岸	47+915 ~ 49+793	左	
NCC0000 0521	十里铺至马家屯护岸	49+793 ~ 52+215	左	
NCC0000 0533	十里铺桥下坝	49+820	左	
NCC0000 0543	辛安庄村南一坝	51+281	左	
NCC0000 0553	辛安庄村南二坝	51+474	左	
NCC0000 0561	石佛寺护岸	54+868 ~ 60+591	左	
NCC0000 0573	押堤第一坝	56+013	左	
NCC0000 0583	押堤第二坝	56+382	左	
NCC0000 0593	押堤第三坝	56+973	左	
NCC0000 0603	押堤第四坝	57+202	左	
NCC0000 0613	押堤第五坝	57+422	左	
NCC0000 0623	押堤第六坝	57+632	左	
NCC0000 0633	押堤第七坝	58+082	左	
NCC0000 0643	押堤第八坝	58+512	左	

表 10 (续)

代 码	治河工程名称	位 置		说 明
		桩 号	岸 别	
NCC0000 0653	押堤第九坝	58+822	左	
NCC0000 0663	押堤第十坝	59+277	左	
NCC0000 0673	押堤第十一坝	59+400	左	
NCC0000 0681	卢沟桥以上护岸	14+834 ~ 0+000	右	
NCC0000 0691	卢沟桥护岸	0+000 ~ 2+905	右	
NCC0000 0701	大宁护岸	2+905 ~ 4+200	右	
NCC0000 0713	大宁第一土石坝	3+415	右	
NCC0000 0723	大宁第一石坝	3+761	右	
NCC0000 0733	大宁第二土石坝	3+792	右	
NCC0000 0743	老坝	5+083	右	
NCC0000 0751	稻田护岸	7+600 ~ 9+500	右	
NCC0000 0763	稻田一坝	8+036	右	
NCC0000 0773	稻田二坝	8+669	右	
NCC0000 0783	稻田沙柳坝	9+121	右	
NCC0000 0793	老一坝	10+357	右	
NCC0000 0803	老二坝	11+722	右	
NCC0000 0813	老三坝	13+232	右	
NCC0000 0823	闫仙堡坝	14+095	右	
NCC0000 0833	老四坝	14+639	右	
NCC0000 0843	老五坝	15+645	右	
NCC0000 0851	葫芦堡护岸	15+749 ~ 18+140	右	

NCC0000 0863	老六坝	15+840	右	
NCC0000 0873	葫芦堡一坝	16+043	右	
NCC0000 0883	葫芦堡二坝	16+126	右	
NCC0000 0893	葫芦堡三坝	16+244	右	
NCC0000 0903	葫芦堡四坝	16+335	右	
NCC0000 0913	夏场坝	16+550	右	
NCC0000 0923	葫芦堡五坝	16+640	右	
NCC0000 0933	葫芦堡六坝	16+752	右	
NCC0000 0943	葫芦堡七坝	16+880	右	
NCC0000 0953	葫芦堡八坝	17+387	右	
NCC0000 0963	葫芦堡九坝	17+504	右	
NCC0000 0973	改型老六坝	19+340	右	
NCC0000 0983	老七坝	21+185	右	
NCC0000 0991	公赵护岸	21+675 ~ 24+257	右	
NCC0000 1003	公义庄土砖坝	21+947	右	
NCC0000 1013	公义庄土石坝	22+454	右	
NCC0000 1023	公义庄第一坝	22+553	右	
NCC0000 1033	公义庄第三坝	22+745	右	

表 10 (完)

代 码	治河工程名称	位 置		说 明
		桩 号	岸 别	
NCC0000 1043	赵营第一坝	22+916	右	
NCC0000 1053	赵营第二坝	23+015	右	
NCC0000 1063	赵营第三坝	23+111	右	
NCC0000 1073	赵营第四坝	23+412	右	
NCC0000 1083	赵营第五坝	23+513	右	
NCC0000 1093	赵营第六坝	23+692	右	
NCC0000 1103	赵营第七坝	23+837	右	
NCC0000 1113	赵营第八坝	23+946	右	
NCC0000 1123	赵营第九坝	24+025	右	
NCC0000 1133	赵营第十一坝	24+185	右	
NCC0000 1143	任场坝	25+298	右	
NCC0000 1151	金门闸护岸	27+721 ~ 29+570	右	
NCC0000 1163	金门闸坝	28+126	右	
NCC0000 1173	金门闸一坝	28+368	右	
NCC0000 1183	金门闸二坝	28+515	右	
NCC0000 1193	金门闸三坝	28+628	右	
NCC0000 1203	金门闸四坝	28+741	右	
NCC0000 1213	金门闸五坝	28+791	右	
NCC0000 1223	金门闸六坝	28+899	右	

## 5.11 墒情监测站

表 11 墒情监测站代码表

代 码	测站名称	说 明
Q110105 115	王四营	朝阳区
Q110105 215	东坝	

Q110105 315	来广营	
Q110106 115	王佐	丰台区
Q110106 215	长辛店	
Q110108 115	白家疃	海淀区
Q110108 215	北庄子	
Q110109 115	清水	门头沟区
Q110109 215	永定	
Q110109 315	沿河城	
Q110109 415	上苇甸	
Q110111 115	坨里	房山区
Q110111 215	长阳	
Q110111 315	石楼	
Q110111 415	窑上	
Q110111 515	张坊	
Q110111 615	长沟	

表 11 (续)

代 码	测站名称	说 明
Q110111 715	长操	
Q110111 815	蒲洼	
Q110112 115	南小营	通州区
Q110112 215	草厂	
Q110112 315	榆林庄	
Q110112 415	杜店	
Q110112 515	北寺	
Q110112 615	范庄	
Q110112 715	徐辛庄	
Q110112 815	张家湾	
Q110112 915	麦庄	
Q110113 115	仁和	顺义区
Q110113 215	天竺	
Q110113 315	赵全营	
Q110113 415	杨各庄	
Q110113 515	木林	
Q110113 615	尹家府	
Q110113 715	北务	
Q110113 815	北小营	
Q110113 915	后沙峪	
Q110113 015	李家桥	
Q110114 115	大东流	昌平区
Q110114 215	马池口	
Q110114 315	沙河	
Q110114 415	长陵	
Q110114 515	东小口	
Q110114 615	崔村	
Q110114 715	南口	
Q110115 115	南各庄	大兴区

Q110115 215	青云店	
Q110115 315	凤河营	
Q110115 415	瀛海	
Q110115 515	北臧	
Q110115 615	定福庄	
Q110115 715	半壁店	
Q110115 815	安定	
Q110116 115	峪口	平谷区
Q110116 215	赵家务	
Q110116 315	南独乐河	
Q110116 415	黄松峪	

表 11 (完)

代 码	测站名称	说 明
Q110116 515	熊耳寨	
Q110116 615	英城	
Q110117 115	范各庄	怀柔区
Q110117 215	宰相庄	
Q110117 315	庙城	
Q110117 415	桥梓	
Q110117 515	喇叭沟门	
Q110117 615	汤河口	
Q110117 715	黄花城	
Q110228 115	界牌	密云县
Q110228 215	不老屯	
Q110228 315	溪翁庄	
Q110228 415	西田各庄	
Q110228 515	新城子	
Q110228 615	河南寨	
Q110228 715	冯家峪	
Q110229 115	八达岭	延庆县
Q110229 215	永宁	
Q110229 315	王木营	
Q110229 415	张山营	
Q110229 515	大庄科	
Q110229 615	珍珠泉	
Q110229 715	千家店	

## 5.12 地下水观测井站

表 12 地下水观测井站代码表

代 码	观测井站名称	说 明
R110102 021	变压器厂	西城区
R110104 031	大观园	宣武区
R110105 041	关庄	朝阳区
R110105 081	长店	
R110105 101	北马坊	
R110105 121	试验场	

R110105 141	白鹿司	
R110105 201	西坝	
R110105 211	黄港	
R110105 221	马泉营	
R110105 261	垡头	
R110105 301	东柳	
R110105 321	楼梓庄	

表 12 (续)

代 码	观测井站名称	说 明
R110105 341	科技站	
R110105 351	南大山	
R110105 371	辛庄	
R110105 381	白家楼	
R110105 391	平房	
R110105 401	实验站	
R110105 421	孙河	
R110105 431	东小井	
R110105 441	东窑	
R110105 451	奶牛场	
R110105 471	宋家楼	
R110105 491	冰棍厂	
R110105 601	高碑店	
R110105 611	大陈各庄	
R110105 621	沙子营队	
R110105 631	望京东队	
R110105 641	向阳大队	
R110105 651	皮村	
R110105 661	沙窝	
R110105 671	关西庄	
R110105 681	清河营	
R110105 691	一机床	
R110105 701	国棉一厂	
R110106 011	成寿寺	丰台区
R110106 021	南苑	
R110106 031	菜户营	
R110106 041	花乡	
R110106 051	刘庄子	
R110106 061	新发地	
R110106 071	靛厂	
R110106 081	张仪村	
R110106 091	张郭庄	
R110106 101	大堡台	
R110106 111	永管所	
R110107 021	西黄村	石景山区
R110107 041	衙门口	
R110107 051	北辛安	

R110108 021	北坞	海淀区
-------------	----	-----

表 12 (续)

代 码	观测井站名称	说 明
R110108 041	南平庄	
R110108 081	正富寺	
R110108 091	朱坊	
R110108 121	马坊	
R110108 131	河北	
R110108 151	东北旺	
R110108 161	唐家岭	
R110108 191	后章	
R110108 221	西小营	
R110108 241	后沙涧	
R110108 271	北安河	
R110108 291	西埠头	
R110108 301	南安河	
R110108 321	聂各庄	
R110108 381	白家疃	
R110108 391	三兴庄	
R110108 461	土井	
R110108 471	上庄	
R110108 511	北辛庄	
R110108 531	五路居	
R110108 571	双塔	
R110108 581	梅所屯	
R110108 591	肖家河	
R110108 601	梁家园	
R110108 611	钓鱼台	
R110108 621	大牛坊	
R110108 631	北庄子	
R110108 651	万泉庄	
R110108 661	六里屯	
R110108 671	温泉	
R110108 681	屯佃	
R110108 691	树村	
R110108 701	马连洼	
R110108 711	八里庄	
R110109 071	大村	门头沟区
R110109 111	梁庄台下	
R110109 131	齐家庄	
R110109 141	梁家铺	

表 12 (续)

代 码	观测井站名称	说 明
R110109 171	栗元庄	
R110109 181	上清水	
R110109 191	北村	

R110111 011	坨头 1	房山区
R110111 021	坨头 2	
R110111 031	郑庄	
R110111 041	丁各庄	
R110111 051	西营	
R110111 061	北广城	
R110111 071	葫芦堡	
R110111 091	小陶	
R110111 111	官道	
R110111 141	小董	
R110111 151	北坊	
R110111 161	苏村	
R110111 171	口头	
R110111 201	曹章	
R110111 221	二龙岗	
R110111 231	孤山口	
R110111 241	太和庄	
R110111 261	王庄	
R110111 291	大苑	
R110111 311	一街	
R110111 331	苏庄	
R110111 341	公议庄	
R110111 351	北烙	
R110111 361	院内	
R110111 371	田各庄	
R110112 031	北寺	通州区
R110112 061	町里	
R110112 101	马坊	
R110112 141	农场	
R110112 161	望町	
R110112 181	应寺	
R110112 201	熬硝营	
R110112 211	半截河	
R110112 281	大杜社	
R110112 311	南小营	

表 12 (续)

代 码	观测井站名称	说 明
R110112 341	皇木厂	
R110112 361	麦庄	
R110112 371	北大化	
R110112 401	卜落堡	
R110112 411	杜店	
R110112 421	后尖平	
R110112 431	草厂	
R110112 441	付各庄	
R110112 451	小圣庙	

R110112 461	永乐店	
R110112 471	于家务	
R110112 481	小务	
R110112 491	徐辛庄	
R110112 501	前北营	
R110112 511	梨园	
R110112 521	小屯	
R110112 531	玉甫上营	
R110112 541	小耕堡	
R110112 571	范庄	
R110112 601	里二泗	
R110112 611	水厂	
R110112 641	魏庄	
R110112 651	摇不动	
R110112 661	橡胶坝 1 号	
R110112 671	橡胶坝 2 号	
R110112 681	橡胶坝 3 号	
R110112 691	贾后町	
R110112 701	卜落堡小	
R110112 711	甘棠水管	
R110112 721	尹各庄	
R110112 731	师姑庄	
R110112 741	白庙	
R110113 011	小段	顺义区
R110113 021	木林	
R110113 031	良庄	
R110113 041	东尹	
R110113 051	洼里	
R110113 061	石各庄	

表 12 (续)

代 码	观测井站名称	说 明
R110113 081	龙湾屯	
R110113 091	赵全营	
R110113 101	红铜营	
R110113 111	马辛庄	
R110113 121	西树行	
R110113 151	南聂庄	
R110113 161	北小营	
R110113 181	三街	
R110113 201	沟东	
R110113 221	安乐庄	
R110113 241	李遂	
R110113 261	四村	
R110113 281	六村	
R110113 291	天竺	
R110113 311	东马各庄	

R110113 321	安乐	
R110113 331	白各庄	
R110113 341	米各庄	
R110113 351	后营	
R110113 361	寺上	
R110113 381	北务	
R110113 391	杜各庄	
R110113 401	辛庄子	
R110113 411	西降营	
R110113 421	北法信	
R110113 441	甲山	
R110113 451	陈家坨	
R110113 471	军营	
R110113 511	北营	
R110113 531	小曹庄	
R110113 541	后王会	
R110113 551	焦庄户	
R110113 571	丁甲庄	
R110113 611	行宫	
R110113 621	南河	
R110113 651	前沙峪	
R110113 711	下坡屯	
R110113 721	芦正卷	

表 12 (续)

代 码	观测井站名称	说 明
R110113 731	范各庄	
R110113 741	东丰乐	
R110113 751	荆卷	
R110113 761	姚店	
R110113 841	九王庄	
R110113 851	北河村	
R110113 861	沙浮	
R110113 871	闫家渠	
R110113 881	李各庄	
R110113 891	柳各庄	
R110113 901	水源八厂	
R110113 911	后礼务	
R110113 921	后鲁各庄	
R110114 021	新开	昌平区
R110114 041	桃洼	
R110114 061	七间房	
R110114 071	后白	
R110114 091	北小营	
R110114 111	马池口	
R110114 161	景陵	
R110114 171	泰陵	

R110114 191	泰陵园	
R110114 211	张各庄	
R110114 221	兴寿	
R110114 231	林场	
R110114 251	踩河	
R110114 281	后牛坊	
R110114 291	东二旗	
R110114 311	大东流	
R110114 321	东小口	
R110114 341	回龙观	
R110114 371	半截塔	
R110114 391	马坊	
R110114 401	辛庄	
R110114 411	涧头	
R110114 421	南郝正	
R110114 451	阿苏卫	
R110114 461	东沙屯	

表 12 (续)

代 码	观测井站名称	说 明
R110114 471	西新城	
R110114 481	阳坊	
R110114 501	东店	
R110114 521	七里渠	
R110114 531	大洼	
R110114 551	土楼	
R110114 581	水资源局	
R110115 031	前高米店	大兴区
R110115 041	东磁各庄	
R110115 061	金星	
R110115 081	太和	
R110115 111	南李渠	
R110115 141	南顿堡	
R110115 171	辛安庄	
R110115 181	南各庄	
R110115 221	辛村	
R110115 271	祁各庄	
R110115 311	田家营	
R110115 371	二村三队	
R110115 381	解州营	
R110115 391	良种场	
R110115 401	芦城	
R110115 421	太福庄	
R110115 431	科技站	
R110115 441	朱庄	
R110115 451	天宫院	
R110115 461	西麻各庄	

R110115 471	榆堡	
R110115 481	伙达营	
R110115 491	采育	
R110115 501	后甫	
R110115 511	王各庄	
R110115 521	卫生院	
R110115 531	大狼堡	
R110115 541	沙窝店	
R110115 551	韩营	
R110115 591	东枣林	
R110115 601	前管营	

表 12 (续)

代 码	观测井站名称	说 明
R110115 621	中心庄	
R110115 631	芦各庄	
R110115 641	李务	
R110115 651	曹村	
R110115 691	赵村	
R110115 731	黄村	
R110115 741	忠兴庄	
R110115 781	广德	
R110116 011	太平街	平谷区
R110116 021	上纸寨	
R110116 031	西寺渠	
R110116 041	东高村	
R110116 051	赵家务	
R110116 081	二条街	
R110116 101	石佛寺	
R110116 111	王各庄	
R110116 141	东双营	
R110116 151	南杨桥	
R110116 161	大官庄	
R110116 181	西古	
R110116 191	中胡家务	
R110116 211	大峪子	
R110116 251	南独乐河	
R110116 271	张辛庄	
R110116 291	黑豆峪	
R110116 301	上营	
R110116 361	北张岱	
R110116 371	许家务	
R110116 401	后北宫	
R110116 421	夏各庄	
R110116 431	建筑队	
R110116 451	陈良屯	
R110116 461	北上营	

R110116 471	北独乐河	
R110116 521	唐庄子	
R110116 531	打铁庄	
R110116 541	东凡各庄	
R110116 551	周村	

表 12 (续)

代 码	观测井站名称	说 明
R110116 561	望马台	
R110116 571	胡庄	
R110116 581	稻地	
R110116 601	东洼	
R110116 611	乐政务	
R110117 011	张各庄	怀柔区
R110117 031	张自口	
R110117 081	太平庄	
R110117 711	赵各庄	
R110117 121	刘两河	
R110117 201	沙峪	
R110117 211	宰相庄	
R110117 251	苏峪口	
R110117 261	北宅	
R110117 271	一渡河	
R110117 281	西三村	
R110117 301	北湾	
R110117 321	陈各庄	
R110117 341	桃山	
R110117 351	山立庄	
R110117 411	三渡河	
R110117 421	花木	
R110117 481	汤河口	
R110117 511	喇叭沟门	
R110117 621	渤海所	
R110117 651	张各庄	
R110117 661	解村	
R110117 671	西年丰	
R110117 691	黄花城	
R110117 711	安各庄	
R110117 721	新丰	
R110117 741	韦里	
R110117 751	杨宋庄	
R110228 031	荆栗园	密云县
R110228 071	东户部庄	
R110228 081	西田各庄	
R110228 091	韩各庄	
R110228 101	大辛庄	

表 12 (续)

代 码	观测井站名称	说 明
R110228 121	大唐庄	
R110228 131	南菜园	
R110228 151	沙河	
R110228 161	靳各寨	
R110228 171	河漕	
R110228 181	统军庄	
R110228 191	王各庄	
R110228 201	燕落寨	
R110228 211	高各庄	
R110228 221	道谷峪	
R110228 251	小岭	
R110228 261	西葫芦峪	
R110228 271	北白岩	
R110228 281	东白岩	
R110228 291	新农	
R110228 301	大城子	
R110228 311	梨寨	
R110228 331	葡萄园	
R110228 341	半城子	
R110228 361	新城子	
R110228 371	西庄子	
R110228 381	马营	
R110228 391	黄坨子	
R110228 401	康各庄	
R110228 411	龚庄子	
R110228 431	水利所	
R110228 441	小水峪	
R110228 451	杨辛庄	
R110228 461	平头	
R110228 481	北单庄	
R110229 021	千家店	延庆县
R110229 071	西关	
R110229 101	利民街	
R110229 121	辛华营	
R110229 131	旧县	
R110229 161	旧县	
R110229 231	小营	
R110229 291	大营	

表 12 (完)

代 码	观测井站名称	说 明
R110229 311	刁营	
R110229 361	东灰岭	
R110229 391	柳沟	
R110229 381	八里庄	
R110229 401	香营	

R110229 431	西五里营	
R110229 451	东桑园	
R110229 471	中羊坊	
R110229 491	下屯	
R110229 501	东羊坊	
R110229 511	西拨子	
R110229 521	老君堂	
R110229 531	屯军营	
R110229 551	西羊坊	
R110229 561	王仲营	
R110229 571	蒋家堡	
R110229 581	小庄科	
R110229 601	孟官屯	
R110229 611	小柏老	
R110229 621	辛庄堡	

## 5.13 灌区

表 13 灌区代码表

代 码	灌区名称	说 明
S110108 016	史家桥	海淀区
S110108 026	西小营	
S110108 036	五一	
S110108 046	东干	
S110108 056	清河	
S110109 015	城龙	门头沟区
S110111 015	崇青水库	房山区
S110111 025	三八	
S110112 014	榆林庄	通州区
S110112 024	新河	
S110113 011	潮河	顺义区
S110113 021	白河	
S110114 015	响潭水库	昌平区
S110114 025	南庄水库	
S110114 035	桃峪口水库	
S110114 042	豆各庄	

表 13 (完)

代 码	灌区名称	说 明
S110114 052	七燕	
S110114 065	王家园水库	
S110116 015	海子水库	平谷区
S110116 025	黄松峪水库	
S110116 035	西峪水库	
S110117 015	北台上水库	怀柔区
S110117 026	大水峪水库	
S110117 036	沙峪口水库	
S110117 046	沙河引水	

S110228 015	沙厂水库	密云县
S110228 026	半城子水库	
S110228 036	遥桥峪水库	
S110228 045	西田各庄	
S110228 056	卸甲山	
S110228 066	走马庄	
S110228 076	河南寨	
S110228 086	水漳	
S110229 015	白河堡南干渠	延庆县
S110229 025	康西	
S110229 035	佛峪口水库	
S110229 045	富民	

## 5.14 发电工程

表 14 发电工程代码表

代 码	发电厂名称	所在河流	说 明
T130730 012	官厅	永定河	河北省怀来县
T110107 013	模式口	永定河引水渠	石景山区
T110108 013	田村	永定河引水渠	海淀区
T110108 023	玉渊潭试验电站	永定河引水渠	
T110109 012	下马岭	永定河	门头沟区
T110109 022	下苇甸	永定河	
T110109 033	军庄	永定河	
T110109 043	龙泉务	永定河	
T110109 053	沿河城	永定河	
T110109 063	太子墓	永定河	
T110109 073	丁家滩	永定河	
T110109 083	陇驾庄	永定河	
T110111 013	天花板一级	拒马河	房山区
T110111 023	大沙地	拒马河	
T110111 033	天花板二级	拒马河	
T110111 043	平峪	拒马河	

表 14 (续)

代 码	发电厂名称	所在河流	说 明
T110111 053	西河	拒马河	
T110111 063	七渡	拒马河	
T110111 073	后石门	拒马河	
T110111 083	小南河	拒马河	
T110111 093	六渡	拒马河	
T110111 103	西庄	拒马河	
T110111 113	九渡	拒马河	
T110111 123	沟口	拒马河	
T110111 133	西关上	拒马河	
T110111 143	千河口	拒马河	
T110111 153	义良沟	拒马河	
T110111 163	土堤	拒马河	
T110114 001	十三陵蓄能	十三陵水库	昌平区

T110116 013	海子	洵河	平谷区
T110116 023	西峪	西峪东干渠	
T110116 033	黄松峪	黄松峪石河	
T110117 013	东风	白河	怀柔区
T110117 023	宝山寺	白河	
T110117 033	西帽山	白河	
T110117 043	后安岭	白河	
T110117 053	青石岭	白河	
T110117 063	大水峪	沙河	
T110117 073	北台上	雁栖河	
T110117 083	京引五号	京密引水渠	
T110117 093	香磨	汤河	
T110117 103	崎峰茶	琉璃庙河	
T110117 113	皮条沟	琉璃庙河	
T110117 123	腊千山	琉璃庙河	
T110117 133	北大地	琉璃庙河	
T110117 143	庄户	怀沙河	
T110117 153	边坑	怀沙河	
T110117 163	大臻峪	怀沙河	
T110117 173	沙峪口	白浪河	
T110228 012	白河	白河	密云县
T110228 023	小岭	白河	
T110228 033	小岭二号	白河	
T110228 043	柳棵峪	白河	
T110228 053	黑龙潭	白河	
T110228 063	遥桥峪	安达木河	
T110228 073	转明山	安达木河	

表 14 (完)

代 码	发电厂名称	所在河流	说 明
T110228 083	仁山	安达木河	
T110228 093	大树峪	安达木河	
T110228 103	花园	安达木河	
T110228 113	暖泉会	清水河	
T110228 123	大黄口	清水河	
T110228 133	营房	清水河	
T110228 143	河南营	清水河	
T110228 153	团山子	牯牛河	
T110228 163	半城子	半城子水库灌渠	
T110228 173	沙厂	红门川	
T110228 183	沙厂西干一级	沙厂水库西干渠	
T110228 193	沙厂西干二级	沙厂水库西干渠	
T110228 203	司马台	小汤河	
T110228 213	引清	胜利渠	
T110228 223	走马庄	走马庄干渠	
T110228 233	白龙潭	龙潭沟	
T110228 243	白龙潭二级	白龙潭水库干渠	

T110228 253	响水峪	白马关河	
T110228 263	响水峪二号	白马关河	
T110228 273	京引一号	京密引水渠	
T110228 283	京引二号	京密引水渠	
T110228 293	京引三号	京密引水渠	
T110228 303	京引四号	京密引水渠	
T110229 013	黑龙潭	黑河	延庆县
T110229 023	白河堡	官厅水库补水渠	
T110229 033	白河堡二级	官厅水库补水渠	
T110229 043	花盆	黑河	
T110229 053	下湾	白河	
T110229 063	佛峪口东干	佛峪口水库东灌渠	
T110229 073	佛峪口西干	佛峪口水库西灌渠	

## 5.15 小流域

表 15 小流域代码表

代 码	小流域名称	面 积 km <sup>2</sup>	说 明
UCB1020 001	胡庄	11.80	平谷区 蓟运河水系
UCB1020 002	酸枣峪	8.72	平谷区
UCB1020 003	水峪	11.32	平谷区
UCB1020 004	夏各庄	20.88	平谷区
UCB1020 005	大旺务	27.48	平谷区

表 15 (续)

代 码	小流域名称	面 积 km <sup>2</sup>	说 明
UCB1020 006	大北关	8.93	平谷区
UCB1021 007	熊耳营	15.73	平谷区
UCB1021 008	黄土梁	15.92	平谷区
UCB1021 009	塔洼	21.20	平谷区
UCB1021 010	峨眉山	24.56	平谷区
UCB1022 011	黑豆峪	15.68	平谷区
UCB1022 012	石峨	23.19	密云县
UCB1022 013	大石门	17.61	密云县
UCB1022 014	银冶岭	28.56	密云县
UCB1022 015	西葫芦峪	32.09	密云县
UCB1022 016	娘子水	7.03	密云县
UCB1022 017	行宫	22.88	平谷区
UCB1022 018	三白山	10.99	平谷区
UCB1022 019	胡店	15.79	平谷区
UCB1022 020	峪口	8.67	平谷区
UCB1022 021	乐政务	16.07	平谷区
UCB102C 022	南水峪	22.13	平谷区
UCB102C 023	北水峪	12.04	平谷区
UCB102C 024	建子庄	25.83	平谷区
UCB102C 025	上镇	22.24	平谷区
UCB102C 026	小峪子	47.64	平谷区

UCB102C 027	花峪	37.49	平谷区
UCB102F 028	老泉口	5.96	平谷区
UCB102F 029	熊儿寨	11.81	平谷区
UCB102F 030	苏子峪	30.84	平谷区
UCB102F 031	大华山	17.74	平谷区
UCB1023 032	焦庄户	34.31	顺义区
UCB1026 033	中心村	21.14	平谷区
UCB1026 034	靠山集	39.07	平谷区
UCB1027 035	黑水湾	17.68	平谷区
UCB1028 036	南山村	15.20	平谷区
UCB1029 037	鱼子山	22.78	平谷区
UCB1110 001	水石浒	6.73	密云县 潮白河水系
UCB1110 002	田庄	16.54	密云县
UCB1110 003	河西	16.06	密云县
UCB1110 004	上甸子	10.89	密云县
UCB1110 005	大开岭	14.38	密云县

表 15 (续)

代 码	小流域名称	面 积 km <sup>2</sup>	说 明
UCB1110 006	辛庄	9.78	密云县
UCB1110 007	高岭	21.34	密云县
UCB1110 008	石匣	45.85	密云县
UCB1110 009	古北口	16.87	密云县
UCB1110 010	南台	16.98	密云县
UCB1110 011	小漕村	16.86	密云县
UCB1110 012	流河峪	23.72	密云县
UCB1110 013	荆子峪	34.24	密云县
UCB1110 014	穆家峪	25.84	密云县
UCB1110 015	水漳	22.38	密云县
UCB1110 016	康各庄	25.74	密云县
UCB1110 017	水峪	16.65	密云县
UCB1110 018	前焦家坞	21.05	密云县
UCB1110 019	提辖庄	29.08	密云县
UCB1110 020	河南寨	13.82	密云县
UCB1111 021	路南沟	9.71	密云县
UCB1111 022	北沟	16.06	密云县
UCB1111 023	苍术会	16.47	密云县
UCB1111 024	苇子峪	22.86	密云县
UCB1111 025	干峪沟	10.96	密云县
UCB1111 026	杨家堡	16.27	密云县
UCB1111 027	北庄	14.32	密云县
UCB1111 028	朱家湾	18.45	密云县
UCB1111 029	太师屯	33.57	密云县
UCB1111 030	上庄子	23.90	密云县
UCB1112 031	花园	12.53	密云县
UCB1112 032	曹家路	20.75	密云县

UCB1112 033	遥桥峪	17.30	密云县
UCB1112 034	蔡家店	26.40	密云县
UCB1112 035	太古石	13.29	密云县
UCB1112 036	吉家营	32.36	密云县
UCB1112 037	新城子	17.69	密云县
UCB1112 038	苏家峪	17.09	密云县
UCB1112 039	东庄禾	12.52	密云县
UCB1112 040	令公	35.88	密云县
UCB1112 041	车道峪	7.14	密云县
UCB1112 042	松树峪	28.12	密云县

表 15 (续)

代 码	小流域名称	面 积 km <sup>2</sup>	说 明
UCB1113 043	西驼古	31.48	密云县
UCB1113 044	苍房峪	15.79	密云县
UCB1113 045	香水峪	21.06	密云县
UCB1113 046	古石峪	22.95	密云县
UCB1113 047	白土沟	25.80	密云县
UCB1113 048	陈永山	36.29	密云县
UCB1114 049	柏崖	17.53	密云县
UCB1114 050	张庄子	16.24	密云县
UCB1114 051	程各庄	21.39	密云县
UCB1114 052	聂家峪	23.42	密云县
UCB1114 053	张泉	20.54	密云县
UCB1114 054	达峪	20.77	密云县
UCB1114 055	沙厂	12.25	密云县
UCB1114 056	达岩	10.32	密云县
UCB1115 057	司马台	18.64	密云县
UCB1115 058	北甸子	15.76	密云县
UCB1115 059	北台	16.86	密云县
UCB1116 060	唐指山	14.66	顺义区
UCB1120 061	北梁	22.06	延庆县
UCB1120 062	庄科	37.28	延庆县
UCB1120 063	柏木井	14.40	延庆县
UCB1120 064	马道梁	20.00	延庆县
UCB1120 065	八道河	28.89	延庆县
UCB1120 066	六道河	25.33	延庆县
UCB1120 067	红石湾	39.75	延庆县
UCB1120 068	千家店	30.79	延庆县
UCB1120 069	河南	32.13	延庆县
UCB1120 070	下德龙湾	33.49	延庆县
UCB1120 071	马蹄沟	13.17	延庆县
UCB1120 072	滴水壶	31.08	延庆县
UCB1120 073	盘道沟	20.81	怀柔区
UCB1120 074	黄木厂	13.48	怀柔区
UCB1120 075	宝山寺	14.18	怀柔区

UCB1120 076	转年	9.32	怀柔区
UCB1120 077	黑柳沟	21.74	怀柔区
UCB1120 078	西帽湾	10.10	怀柔区
UCB1120 079	大黄塘	23.84	怀柔区

表 15 (续)

代 码	小流域名称	面 积 km <sup>2</sup>	说 明
UCB1120 080	东湾子	21.21	怀柔区
UCB1120 081	青石岭	12.91	怀柔区
UCB1120 082	东峪	8.88	怀柔区
UCB1120 083	白庙子	26.82	密云县
UCB1120 084	四合堂	39.13	密云县
UCB1120 085	黄土梁	23.80	密云县
UCB1120 086	张家坟	23.22	密云县
UCB1120 087	棒河岩	12.89	密云县
UCB1120 088	河北	6.85	密云县
UCB1120 089	转山子	34.02	密云县
UCB1120 090	黑龙潭	11.62	密云县
UCB1120 091	石城	17.97	密云县
UCB1120 092	对家河	25.36	密云县
UCB1120 093	梨树沟	20.66	密云县
UCB1120 094	庄户峪	18.84	密云县
UCB1120 095	西康各庄	23.21	密云县
UCB1120 096	卸甲山	18.03	密云县
UCB1120 097	北白岩	19.38	密云县
UCB1120 098	金叵罗	34.18	密云县
UCB1121 099	牯牛沟	14.48	延庆县
UCB1121 100	花盆	27.41	延庆县
UCB1121 101	平台子	16.78	延庆县
UCB1121 102	大楝树	16.69	延庆县
UCB1121 103	沙梁子	14.39	延庆县
UCB1122 104	道坑西沟	31.43	怀柔区
UCB1122 105	道德坑	18.04	怀柔区
UCB1122 106	松树台子	31.85	怀柔区
UCB1122 107	四窝铺后沟	21.24	怀柔区
UCB1122 108	碾子	14.91	怀柔区
UCB1122 109	洞沟	5.92	怀柔区
UCB1122 110	三块石	17.80	怀柔区
UCB1122 111	对石	18.65	怀柔区
UCB1122 112	超梁子	14.70	怀柔区
UCB1123 113	帽山	45.61	怀柔区
UCB1123 114	四道穴	27.53	怀柔区
UCB1123 115	胡营	25.47	怀柔区
UCB1123 116	后喇叭沟	61.49	怀柔区

表 15 (续)

代 码	小流域名称	面 积 km <sup>2</sup>	说 明
-----	-------	------------------------	-----

UCB1123 117	西府营	18.01	怀柔区
UCB1123 118	东岔	26.09	怀柔区
UCB1123 119	前喇叭沟门	55.40	怀柔区
UCB1123 120	大甸子	23.68	怀柔区
UCB1123 121	上台子	20.51	怀柔区
UCB1123 122	后沟	16.93	怀柔区
UCB1123 123	七道河西沟	9.86	怀柔区
UCB1123 124	北栅子	23.72	密云县
UCB1123 125	老沟	41.57	怀柔区
UCB1123 126	七道河	22.26	怀柔区
UCB1123 127	三岔口	31.37	怀柔区
UCB1123 128	大沟	17.67	怀柔区
UCB1123 129	东辛店	19.24	怀柔区
UCB1123 130	七道梁	13.18	怀柔区
UCB1123 131	古洞沟	29.82	怀柔区
UCB1123 132	榆树湾	8.66	怀柔区
UCB1123 133	长哨营	28.29	怀柔区
UCB1123 134	老西沟	10.30	怀柔区
UCB1123 135	卜营	16.28	怀柔区
UCB1123 136	大浦池沟	13.22	怀柔区
UCB1123 137	古石沟门	13.68	怀柔区
UCB1123 138	东黄梁	7.12	怀柔区
UCB1123 139	连石沟	9.17	怀柔区
UCB1123 140	汤河口	4.59	怀柔区
UCB1124 141	水头	13.67	延庆县
UCB1124 142	水头半沟	25.40	延庆县
UCB1124 143	大石窑	22.44	延庆县
UCB1125 144	石窑	10.45	延庆县
UCB1125 145	永安堡	20.15	延庆县
UCB1125 146	海字口	13.52	延庆县
UCB1125 147	西沟里	14.93	延庆县
UCB1125 148	南湾	21.68	延庆县
UCB1125 149	黑汉岭	19.37	延庆县
UCB1125 150	上水沟	29.60	延庆县
UCB1125 151	椴木沟	10.67	延庆县
UCB1125 152	珍珠泉	22.44	延庆县
UCB1125 153	转山子	21.09	延庆县

表 15 (续)

代 码	小流域名称	面 积 km <sup>2</sup>	说 明
UCB1125 154	庙梁	30.71	延庆县
UCB1125 155	小川	16.26	延庆县
UCB1125 156	南天门	24.76	延庆县
UCB1125 157	牛圈子	14.40	怀柔区
UCB1126 158	庄户沟	84.22	怀柔区
UCB1127 159	杨树下	20.01	怀柔区

UCB1127 160	辛山	9.24	怀柔区
UCB1127 161	二台子	13.11	怀柔区
UCB1127 162	鱼水洞	22.71	怀柔区
UCB1127 163	平甸子	11.24	怀柔区
UCB1127 164	头道梁	23.01	怀柔区
UCB1127 165	北湾	11.28	怀柔区
UCB1127 166	孙胡沟	11.78	怀柔区
UCB1127 167	西台子	20.18	怀柔区
UCB1127 168	碾子湾	13.32	怀柔区
UCB1127 169	得田沟	9.59	怀柔区
UCB1127 170	道沟峪	5.72	密云县
UCB1127 171	后山铺	18.07	怀柔区
UCB1127 172	黄泉峪	11.43	怀柔区
UCB1127 173	琉璃庙	10.43	怀柔区
UCB1127 174	西湾子	13.06	怀柔区
UCB1127 175	安岭西沟	8.21	怀柔区
UCB1127 176	安洲坝	11.81	怀柔区
UCB1128 177	黄峪口	11.31	密云县
UCB1128 178	西湾子	14.55	密云县
UCB1129 179	牯牛河	5.39	密云县
UCB1129 180	西苍峪	18.30	密云县
UCB1129 181	前火岭	15.07	密云县
UCB1129 182	石湖根	15.52	密云县
UCB1129 183	白马关	21.98	密云县
UCB1129 184	响水峪	9.69	密云县
UCB1129 185	下营	7.33	密云县
UCB1129 186	朱家峪	11.46	密云县
UCB1129 187	西白莲峪	13.30	密云县
UCB1129 188	西口外	26.89	密云县
UCB1129 189	三岔口	19.43	密云县
UCB1129 190	石洞子	8.02	密云县

表 15 (续)

代 码	小流域名称	面 积 km <sup>2</sup>	说 明
UCB1129 191	西庄子	9.16	密云县
UCB1129 192	保峪岭	15.09	密云县
UCB1130 193	甘涧峪	5.00	怀柔区
UCB1130 194	西三村	17.08	怀柔区
UCB1131 195	椴树岭	50.66	怀柔区
UCB1131 196	大水峪	12.31	怀柔区
UCB1131 197	河防口	11.18	怀柔区
UCB1131 198	怀北	16.14	怀柔区
UCB1132 199	西栅子	16.05	怀柔区
UCB1132 200	八道河	18.67	怀柔区
UCB1132 201	交界河	12.94	怀柔区
UCB1132 202	神堂峪	15.63	怀柔区

UCB1132 203	莲花池	14.11	怀柔区
UCB1132 204	长园	9.30	怀柔区
UCB1132 205	柏崖厂	13.23	怀柔区
UCB1133 206	三岔	15.24	怀柔区
UCB1133 207	南冶	18.05	怀柔区
UCB1133 208	庄户	23.21	怀柔区
UCB1133 209	沙峪北沟	14.81	怀柔区
UCB1133 210	兴隆城	15.42	怀柔区
UCB1133 211	辛营	18.12	怀柔区
UCB1133 212	渤海	27.78	怀柔区
UCB1133 213	三渡河	18.73	怀柔区
UCB1133 214	口头	10.39	怀柔区
UCB1133 215	红军庄	8.39	怀柔区
UCB1134 216	大庄科	19.06	延庆县
UCB1134 217	暖水面	16.55	延庆县
UCB1134 218	汉家川	23.68	延庆县
UCB1134 219	东三岔	16.66	延庆县
UCB1134 220	望宝川	6.48	昌平区
UCB1134 221	黑山寨	26.95	昌平区
UCB1134 222	庙上	11.95	怀柔区
UCB1134 223	杏树台	21.75	怀柔区
UCB1134 224	鹁子峪	24.36	怀柔区
UCB1134 225	西水峪	12.30	怀柔区
UCB1134 226	黄花城	27.92	怀柔区
UCB1134 227	慈悲峪	15.00	昌平区

表 15 (续)

代 码	小流域名称	面 积 km <sup>2</sup>	说 明
UCB1134 228	九渡河	8.54	怀柔区
UCB1134 229	吉寺	12.42	怀柔区
UCB1134 230	黄坎	13.94	怀柔区
UCB1134 231	花木	25.98	怀柔区
UCB1134 232	四渡河	15.92	怀柔区
UCB1134 233	一渡河	21.44	怀柔区
UCB1134 234	北宅	13.48	怀柔区
UCB1134 235	杨家东庄	11.79	怀柔区
UCB1320 001	正白旗	25.26	海淀区 北运河水系
UCB1320 002	五里坨	36.98	石景山区
UCB1370 003	慈母川	19.08	延庆县
UCB1370 004	铁炉	18.94	延庆县
UCB1370 005	松树沟	10.91	延庆县
UCB1370 006	碓臼峪	23.70	昌平区
UCB1370 007	上口	12.22	昌平区
UCB1370 008	下口	15.04	昌平区
UCB1370 009	对臼石	17.47	延庆县
UCB1370 010	西三岔	21.78	延庆县

UCB1370 011	果庄	13.64	昌平区
UCB1370 012	德胜口	11.29	昌平区
UCB1370 013	悼陵监	18.33	昌平区
UCB1370 014	十三陵	11.97	昌平区
UCB1370 015	燕子口	13.20	昌平区
UCB1370 016	老君堂	25.81	昌平区
UCB1370 017	德陵	18.17	昌平区
UCB1370 018	三合庄	6.68	昌平区
UCB1380 019	三堡	29.10	延庆县
UCB1380 020	居庸关	25.15	昌平区
UCB1380 021	关沟	15.47	昌平区
UCB1380 022	虎峪	23.16	昌平区
UCB1380 023	龙虎台	5.80	昌平区
UCB1380 024	东老峪	25.52	昌平区
UCB1380 025	羊台子	21.66	昌平区
UCB1380 026	响潭	12.82	昌平区
UCB1380 027	南口	25.75	昌平区
UCB1380 028	大石坡	13.19	昌平区
UCB1380 029	黑寨	9.31	昌平区

表 15 (续)

代 码	小流域名称	面 积 km <sup>2</sup>	说 明
UCB1380 030	王家园	26.88	昌平区
UCB1380 031	柏峪沟	14.44	昌平区
UCB1380 032	新建	10.27	昌平区
UCB1380 033	流村	13.50	昌平区
UCB1380 034	柏瀑寺	7.70	门头沟区
UCB1380 035	了思台	11.10	昌平区
UCB1380 036	泗家水	4.68	门头沟区
UCB1380 037	韩家台	18.55	昌平区
UCB1380 038	溜石港	18.52	昌平区
UCB1380 039	狼儿峪	24.74	昌平区
UCB1380 040	小水峪	16.33	昌平区
UCB1380 041	漆园	19.17	昌平区
UCB1380 042	西峰山	17.01	昌平区
UCB1390 043	王家湾	3.50	门头沟区
UCB1390 044	太舟坞	31.57	海淀区
UCB1390 045	北安河	26.44	海淀区
UCB1390 046	二道河	12.66	昌平区
UCB13B0 047	歧庄	13.51	怀柔区
UCB13B0 048	新王峪	15.73	怀柔区
UCB13B0 049	半壁店	10.48	昌平区
UCB13B0 050	百合	12.71	昌平区
UCB13B0 051	木厂	11.06	昌平区
UCB13B0 052	连山石	19.29	昌平区
UCB13B0 053	花果山	15.20	昌平区

UCB13B0 054	上庄	8.66	昌平区
UCB13B0 055	下庄	12.84	昌平区
UCB13B0 056	牛蹄岭	14.94	昌平区
UCB13B0 057	八家	15.28	昌平区
UCB13B0 058	西峪	9.28	昌平区
UCB13B0 059	秦城	12.49	昌平区
UCC0000 001	狮子沟	21.43	门头沟区 永定河水系
UCC0000 002	向阳口	23.66	门头沟区
UCC0000 003	珠窝	9.08	门头沟区
UCC0000 004	五十五公里	14.28	门头沟区
UCC0000 005	立石庵	8.93	门头沟区
UCC0000 006	碣石	34.31	门头沟区
UCC0000 007	刘公沟	7.46	门头沟区

表 15 (续)

代 码	小流域名称	面 积 km <sup>2</sup>	说 明
UCC0000 008	太子墓	9.81	门头沟区
UCC0000 009	观涧台	7.49	门头沟区
UCC0000 010	雁翅北	15.67	门头沟区
UCC0000 011	雁翅南	11.35	门头沟区
UCC0000 012	安家庄北	7.46	门头沟区
UCC0000 013	安家庄南	7.96	门头沟区
UCC0000 014	河北	11.05	门头沟区
UCC0000 015	王平沟	8.26	门头沟区
UCC0000 016	曹家沟	13.32	门头沟区
UCC0000 017	韭园	14.35	门头沟区
UCC0000 018	水玉嘴	10.27	门头沟区
UCC0000 019	军庄沟	30.28	门头沟区
UCC0000 020	闸西	6.42	门头沟区
UCC0000 021	闸东	6.22	门头沟区
UCC0000 022	门城镇	8.81	门头沟区
UCC0000 023	中门寺	11.30	门头沟区
UCC0000 024	冯人寺沟	5.51	门头沟区
UCC0000 025	西峰寺	12.39	门头沟区
UCC1200 026	王木营	33.45	延庆县
UCC1200 027	柳西	13.15	延庆县
UCC1200 028	三里庄	13.18	延庆县
UCC1200 029	闫庄	20.76	延庆县
UCC1200 030	大柏老	15.66	延庆县
UCC1200 031	香村营	10.46	延庆县
UCC1200 032	沈家营	11.99	延庆县
UCC1200 033	八里店	7.97	延庆县
UCC1200 034	城关	23.79	延庆县
UCC1200 035	佛峪口	25.07	延庆县
UCC1200 036	下营	18.23	延庆县
UCC1200 037	邦水峪	31.50	延庆县

UCC1200 038	大营	41.46	延庆县
UCC1200 039	榆林堡	18.69	延庆县
UCC1240 040	下虎叫	17.39	延庆县
UCC1240 041	大观头	37.68	延庆县
UCC1240 042	刘斌堡	28.06	延庆县
UCC1240 043	辛庄堡	11.23	延庆县
UCC1240 044	香营	26.45	延庆县

表 15 (续)

代 码	小流域名称	面 积 km <sup>2</sup>	说 明
UCC1240 045	左所屯	14.08	延庆县
UCC1240 046	偏坡峪	14.05	延庆县
UCC1240 047	罗家台	32.41	延庆县
UCC1240 048	东灰岭	14.36	延庆县
UCC1240 049	西灰岭	29.49	延庆县
UCC1240 050	清泉铺	12.81	延庆县
UCC1240 051	姚官岭	9.90	延庆县
UCC1240 052	永宁	28.49	延庆县
UCC1250 053	五间房	25.45	延庆县
UCC1250 054	高家河	19.45	延庆县
UCC1250 055	路家河	33.80	延庆县
UCC1250 056	龙庆峡	14.14	延庆县
UCC1250 057	古城	20.19	延庆县
UCC1250 058	常里营	12.97	延庆县
UCC1260 059	二道河	33.96	延庆县
UCC12B0 060	黄柏寺	26.81	延庆县
UCC12B0 061	赵庄	13.99	延庆县
UCC12B0 062	城关镇	16.22	延庆县
UCC12A0 063	大泥河	6.41	延庆县
UCC12A0 064	小张家口	19.58	延庆县
UCC12A0 065	大榆树	26.40	延庆县
UCC12B0 066	下阪泉	39.04	延庆县
UCC12B0 067	靳家堡	24.72	延庆县
UCC12A0 068	八达岭	24.91	延庆县
UCC12A0 069	大浮坨	23.61	延庆县
UCC12A0 070	下屯	14.27	延庆县
UCC12A0 071	小丰营	11.96	延庆县
UCC12B0 072	西庄科	25.17	延庆县
UCC12B0 073	松山	12.17	延庆县
UCC12B0 074	兰角	16.79	延庆县
UCC12B0 075	张山营	18.50	延庆县
UCC1300 076	西峪	15.03	门头沟区
UCC1300 077	三里沟	7.05	门头沟区
UCC1300 078	后港	8.68	门头沟区
UCC1300 079	大三里	12.31	门头沟区
UCC1300 080	马栏	15.70	门头沟区

UCC1300 081	九龙头	7.11	门头沟区
-------------	-----	------	------

表 15 (续)

代 码	小流域名称	面 积 km <sup>2</sup>	说 明
UCC1300 082	白虎头	20.74	门头沟区
UCC1300 083	东西马涧	11.39	门头沟区
UCC1300 084	灵水	15.00	门头沟区
UCC1300 085	桑峪	13.91	门头沟区
UCC1300 086	法城沟	8.92	门头沟区
UCC1300 087	段江沟	6.94	门头沟区
UCC1310 088	洪水口	38.42	门头沟区
UCC1310 089	小龙门沟	16.32	门头沟区
UCC1310 090	瓦窑沟	13.10	门头沟区
UCC1310 091	天河水	6.03	门头沟区
UCC1310 092	碰水沟	17.56	门头沟区
UCC1310 093	背子沟	6.76	门头沟区
UCC1310 094	罗班	9.82	门头沟区
UCC1320 095	八亩堰	26.76	门头沟区
UCC1320 096	南沟	39.46	门头沟区
UCC1330 097	田寺	20.40	门头沟区
UCC1340 098	东龙门涧	31.62	门头沟区
UCC1340 099	西龙门涧	10.75	门头沟区
UCC1340 100	北沟	38.88	门头沟区
UCC1350 101	洪水峪	8.90	门头沟区
UCC1350 102	西达么	16.77	门头沟区
UCC1350 103	上达么	9.00	门头沟区
UCC1370 104	青龙涧	46.12	门头沟区
UCC13A0 105	火村	17.63	门头沟区
UCC13D0 106	七里沟	24.69	门头沟区
UCC13D0 107	鳌鱼沟	12.74	门头沟区
UCC2010 108	刘家峪沟	23.89	门头沟区
UCC2010 109	林字台	10.67	门头沟区
UCC2020 110	龙门沟	37.05	门头沟区
UCC2030 111	石羊沟	26.83	门头沟区
UCC2100 112	湫河沟	34.69	门头沟区
UCC2110 113	黄场村	17.95	昌平区
UCC2110 114	长峪城	20.07	昌平区
UCC2110 115	老峪沟	19.96	昌平区
UCC2110 116	马刨泉	16.65	昌平区
UCC2120 117	房良沟	21.21	门头沟区
UCC2130 118	黄岩沟	11.22	门头沟区

表 15 (续)

代 码	小流域名称	面 积 km <sup>2</sup>	说 明
UCC2200 119	口子沟	33.75	门头沟区
UCC2300 120	下马岭	39.41	门头沟区
UCC2300 121	南山沟	9.47	门头沟区

UCC2500 122	南港	9.18	门头沟区
UCC2500 123	台港沟	11.39	门头沟区
UCC2500 124	南涧沟	10.56	门头沟区
UCC2500 125	娘娘庙	13.80	门头沟区
UCC2500 126	木城涧沟	17.18	门头沟区
UCC2500 127	灰地	7.24	门头沟区
UCC2500 128	盐梨沟	8.29	门头沟区
UCC2500 129	桃园	13.78	门头沟区
UCC2800 130	上苇甸	43.40	门头沟区
UCC2800 131	下苇甸	13.84	门头沟区
UCC2900 132	樱桃沟	42.31	门头沟区
UCC3300 133	门头沟	21.76	门头沟区
UCD1010 001	芦子水	23.86	房山区 大清河水系
UCD1010 002	森水	9.04	房山区
UCD1010 003	天花板	16.91	房山区
UCD1010 004	平峪	16.23	房山区
UCD1010 005	石门	13.54	房山区
UCD1010 006	万景仙沟	23.39	房山区
UCD1010 007	五合	24.33	房山区
UCD1010 008	孤山寨	7.33	房山区
UCD1010 009	西关上	10.13	房山区
UCD1010 010	穆家口	13.70	房山区
UCD1010 011	大峪沟	23.16	房山区
UCD1010 012	南尚乐	13.39	房山区
UCD1011 013	蒲洼	43.39	房山区
UCD1011 014	西太平	16.59	房山区
UCD1011 015	议合	15.11	房山区
UCD1011 016	东太平	19.43	房山区
UCD1011 017	六合	17.40	房山区
UCD1011 018	马鞍	12.16	房山区
UCD1012 019	千河口北沟	21.51	房山区
UCD1013 020	东关上	16.20	房山区
UCD1013 021	黑牛水	13.41	房山区
UCD1013 022	三合庄	26.71	房山区

表 15 (续)

代 码	小流域名称	面 积 km <sup>2</sup>	说 明
UCD102B 023	南泉水河	28.69	房山区
UCD102A 024	三岔	23.74	房山区
UCD102A 025	三座庵	17.56	房山区
UCD104B 026	辛庄	11.70	丰台区
UCD104B 027	马家坟	21.59	丰台区
UCD1041 028	李家峪	24.15	丰台区
UCD1045 029	赵家台	9.68	门头沟区
UCD1045 030	潭柘寺	16.62	门头沟区
UCD1045 031	封门沟	29.88	门头沟区

UCD1045 032	青龙湖	11.00	房山区
UCD1050 033	堂上	23.03	房山区
UCD1050 034	四马台	27.59	房山区
UCD1050 035	鱼骨寺	15.28	房山区
UCD1050 036	柳树沟	10.05	房山区
UCD1050 037	刺港	10.35	房山区
UCD1050 038	四合村	15.32	房山区
UCD1050 039	三流水	18.61	房山区
UCD1050 040	大草岭	24.74	房山区
UCD1050 041	上石堡	12.45	房山区
UCD1050 042	北直河	18.74	房山区
UCD1050 043	峪子沟	28.31	房山区
UCD1050 044	二道河	23.78	房山区
UCD1050 045	瞧煤涧	22.38	房山区
UCD1050 046	西苑	18.04	房山区
UCD1050 047	中山	9.78	房山区
UCD1050 048	万顷园	10.36	房山区
UCD1050 049	北峪	24.64	房山区
UCD1050 050	滴水岩	23.23	房山区
UCD1050 051	陈家坟	25.42	房山区
UCD1050 052	酒漏子沟	22.41	房山区
UCD1050 053	东港	29.84	房山区
UCD1050 054	东班各庄	12.38	房山区
UCD1050 055	檀木港	8.21	房山区
UCD1050 056	英水沟	12.50	房山区
UCD1050 057	半壁店	12.10	房山区
UCD1050 058	辛开口	21.71	房山区
UCD1050 059	北车营	17.33	房山区

表 15 (完)

代 码	小流域名称	面 积 km <sup>2</sup>	说 明
UCD1050 060	马家沟	30.18	房山区
UCD1050 061	莲花庵	23.39	房山区
UCD1050 062	金鸡台	28.05	房山区
UCD1050 063	秋林铺	24.71	房山区
UCD1050 064	柳林水	14.40	房山区
UCD1050 065	杨林水	11.03	房山区
UCD1050 066	鸳鸯水	10.17	房山区
UCD1050 067	石板房	13.58	房山区
UCD1053 068	北窖	8.99	房山区
UCD1053 069	中窖	7.72	房山区
UCD1053 070	水峪	9.82	房山区
UCD1053 071	北安	10.73	房山区
UCD1053 072	大西沟	13.86	房山区
UCD1055 073	南观	29.90	房山区
UCD1056 074	燕山	31.43	房山区

UCD1056 075	车厂	11.72	房山区
UCD1056 076	后朱各庄	21.43	房山区
UCD105A 077	长沟峪	21.69	房山区
UCD1057 078	四马沟	20.32	房山区
UCD1057 079	黄山店	10.01	房山区
UCD1057 080	红螺谷	17.83	房山区
UCD105B 081	圣水峪	27.52	房山区
UCD105B 082	青枫峪	25.07	房山区
UCD105B 083	龙门口	11.64	房山区

## 5.16 险点险段

表 16 险点险段代码表

代 码	险点险段名称	位 置 km + m	说 明
VCB1100 001B12	河槽	0+500 ~ 1+010	潮白河
VCB1100 002A12	平头	7+500 ~ 8+070	
VCB1100 003B13	小罗山	8+010 ~ 8+610	
VCB1100 004B13	大罗山	8+610 ~ 8+910	
VCB1100 005B63	梭草	15+692 ~ 17+391	
VCB1100 006B13	向阳闸	22+000 ~ 24+500	
VCB1100 007A13	向阳闸	24+200 ~ 25+700	
VCB1100 008A13	河南村	31+000 ~ 31+300	
VCB1100 009A13	祖沟	42+450 ~ 43+450	
VCB1100 010B13	郝各庄	49+000 ~ 49+600	

表 16 (续)

代 码	险点险段名称	位 置 km+m	说 明
VCB1100 011B13	小杨庄	52+200 ~ 54+700	
VCB1100 012B13	于辛庄	74+000 ~ 76+000	
VCB1300 001B23	沙河闸下堤	0+000 ~ 2+600	北运河
VCB1300 002B43	郑各庄	2+000 ~ 2+900	
VCB1300 003A43	尚信	5+635 ~ 6+135	
VCB1300 004B43	东沙	6+135 ~ 6+420	
VCB1300 005A63	大东流	12+350 ~ 13+950	
VCB1300 006A43	蔺沟河口	12+365 ~ 12+965	
VCB1300 007B13	蔺沟河口对岸	12+365 ~ 13+165	
VCB1300 008A63	土沟桥	15+165 ~ 16+165	
VCB1300 009B62	土沟桥	15+165 ~ 15+865	
VCB1300 010A43	土沟新河口	17+415 ~ 18+015	
VCB1300 011A13	鲁町闸上	17+765 ~ 18+615	
VCB1300 012B13	泗上老河湾	18+265 ~ 19+065	
VCB1300 013B13	泗上桥下	20+265 ~ 21+240	
VCB1300 014A13	清河口对岸	22+065 ~ 22+865	
VCB1300 015A13	白辛庄	24+208 ~ 25+358	
VCB1300 016B13	孙河桥上	26+800 ~ 27+420	
VCB1300 017B13	后苇沟村西	28+000 ~ 29+700	
VCB1300 018A13	薛大人庄西	28+700 ~ 29+900	

VCB1300 019B63	金盏老河湾	33+800 ~ 34+350	
VCB1300 020A63	吴各庄西南	36+300 ~ 36+800	
VCB1300 021B63	葛渠	37+800 ~ 38+550	
VCB1300 022B63	黎各庄	40+422 ~ 41+182	
VCB1300 023A63	尹各庄	41+500 ~ 42+700	
VCB1300 024B13	坝河口	44+000 ~ 45+600	
VCB1300 025A63	兆马庄	44+022 ~ 44+822	
VCB1300 026B13	东关	49+556 ~ 50+356	
VCB1300 027A63	大营	53+300 ~ 55+300	
VCB1300 028B63	小圣庙	53+519 ~ 54+819	
VCB1300 029A62	黎辛庄	54+800 ~ 56+300	
VCB1300 030B62	东方出口	55+519 ~ 57+019	
VCB1300 031B23	京津路石墙	60+319 ~ 62+319	
VCB1300 032A63	沙古堆	64+390 ~ 65+890	
VCB1300 033A63	苏庄对岸	67+140 ~ 67+640	
VCB1300 034B63	苏庄北	67+140 ~ 67+600	
VCB1300 035A13	榆林庄裹头	69+436 ~ 69+536	
VCB1300 036B63	杨堤	72+611 ~ 73+761	
VCB1300 037B63	马堤	73+761 ~ 74+111	

表 16 (完)

代 码	险点险段名称	位 置 km+m	说 明
VCB1300 038B63	马头	75+460 ~ 77+460	
VCB1300 039A63	和合站	77+711 ~ 78+561	
VCB1300 040B63	张庄闸入口	78+710 ~ 79+710	
VCB1300 041A63	杨洼闸上	84+040 ~ 84+440	
VCB1300 042A63	桥上村	86+190 ~ 87+190	
VCB1300 043A32	牛牧屯	89+382 ~ 91+182	
VCC0000 001A21	麻峪	15+500 ~ 13+180	永定河
VCC0000 002A62	石景山电厂	13+180 ~ 11+100	
VCC0000 003A21	石景山	11+100 ~ 9+000	
VCC0000 004A62	庞村	9+000 ~ 8+200	
VCC0000 005A62	养马场	8+200 ~ 7+800	
VCC0000 006A63	养马场至衙门口	7+800 ~ 4+200	
VCC0000 007A63	衙门口	4+200 ~ 2+700	
VCC0000 008B63	黑水河口	15+338 ~ 14+843	
VCC0000 009B63	候庄子	13+198 ~ 12+298	
VCC0000 010B33	阴山嘴	6+324 ~ 4+124	
VCC0000 011A63	水文站	0+000 ~ 1+300	
VCC0000 012A13	芦沟桥至北天堂	2+650 ~ 7+800	
VCC0000 013A11	立垓	9+197 ~ 11+545	
VCC0000 014A11	前辛庄	14+600 ~ 16+507	
VCC0000 015A11	南章客	26+300 ~ 29+102	
VCC0000 016A11	赵村	29+560 ~ 33+599	
VCC0000 017A11	西麻各庄	38+897 ~ 41+303	
VCC0000 018A11	闫家铺	44+115 ~ 46+131	

VCC0000 019A11	十里铺	47+915 ~ 49+793	
VCC0000 020A11	石佛寺	54+677 ~ 60+400	
VCC0000 021B13	芦沟桥至大宁	0+000 ~ 2+900	
VCC0000 022B13	大宁	2+905 ~ 4+200	
VCC0000 023B22	大宁 ~ 稻田	4+200 ~ 5+500	
VCC0000 024B22	大宁 ~ 稻田	7+600 ~ 10+760	
VCC0000 025B12	稻田	7+600 ~ 9+500	
VCC0000 026B12	葫芦堡	15+749 ~ 18+140	
VCC0000 027B13	公赵	21+675 ~ 24+257	
VCC0000 028B12	金门闸	27+826 ~ 29+675	

## 5.17 用户取水口

表 17 用户取水口代码表

代 码	取水口名称	说 明
XCB1100 0011	引潮入城 <sup>a</sup>	潮白河向阳闸上取水
XCB1110 0022	自来水九厂（二期）	密云水库潮河库区取水

表 17 （续）

代 码	取水口名称	说 明
XCB11A3 0034	一支	河南寨灌区引水
XCB11A3 0044	二支	
XCB11A3 0054	三支	
XCB11A3 0064	四支	
XCB11A3 0074	五支	
XCB11A3 0084	六支	
XCB11A3 0094	七支	
XCB11A3 0104	八支	
XCB11A3 0114	九支	
XCB1120 0121	白河水电厂	密云水库白河库区取水
XCB1120 0134	走马庄灌渠	密云水库白河库区取水
XCB1120 0144	水彰灌渠	密云水库内湖取水
XCB1120 0154	卸甲山灌渠	密云水库调节池取水
XCB1130 0162	自来水九厂（一期）	怀柔水库取水
XCB1320 0171	国华热电厂	原第一热电厂
XCB1320 0184	通惠干渠	
XCB1320 0194	双桥灌渠	
XCB1321 0203	陶然亭公园	
XCB1321 0213	龙潭湖公园	
XCB1321 0224	东南郊灌渠	
XCB132A 0231	首钢	
XCB132A 0241	京能热电厂	原石景山热电厂
XCB132A 0251	大唐火电厂	原高井火电厂
XCB132A 0269	西黄村回灌站	
XCB132A 0273	莲花池公园	
XCB132A 0283	玉渊潭东西湖	
XCB132A 0291	第二热电厂	

XCB132D 0304	一支	西田各庄灌区引水
XCB132D 0314	二支	
XCB132D 0324	三支	
XCB132D 0334	四支	
XCB132D 0344	五支	
XCB132D 0354	六支	
XCB132D 0364	七支	
XCB132D 0374	八支	
XCB132D 0384	九支	
XCB132D 0394	十支	
XCB132D 0404	十一支	
XCB132D 0414	十二支	
XCB132D 0424	十三支	

表 17 (续)

代 码	取水口名称	说 明
XCB132D 0434	十四支	
XCB132D 0444	疃里	
XCB132D 0454	东流水东	怀柔区灌溉引水
XCB132D 0464	东流水南	
XCB132D 0474	西流水	
XCB132D 0484	北台上	
XCB132D 0494	范各庄	
XCB132D 0504	衡王坟	
XCB132D 0514	下庄	
XCB132D 0524	刘各庄	
XCB132D 0534	西望山	
XCB132D 0544	小中附乐	
XCB132D 0554	老三杨	
XCB132D 0564	新三杨	
XCB132D 0574	东渠	
XCB132D 0584	西渠	
XCB132D 0594	小中河	顺义区灌溉引水
XCB132D 0604	七八干	
XCB132D 0614	东辛庄	
XCB132D 0624	南石槽	
XCB132D 0634	三号线	
XCB132D 0644	赵各庄	
XCB132D 0654	半壁店	
XCB132D 0664	一千	昌平区灌溉引水
XCB132D 0674	西新城	
XCB132D 0684	二千	
XCB132D 0694	新开	
XCB132D 0704	秦城	

XCB132D 0714	南庄	
XCB132D 0724	麻峪	
XCB132D 0734	东崔村	
XCB132D 0744	大辛峰	
XCB132D 0754	小辛峰	
XCB132D 0764	棉山	
XCB132D 0774	钟营	
XCB132D 0784	十三陵	
XCB132D 0794	张各庄	
XCB132D 0804	白浮	
XCB132D 0819	马池口检测场	
XCB132D 0824	横桥	

表 17 (续)

代 码	取水口名称	说 明
XCB132D 0834	土城	
XCB132D 0844	上庄	
XCB132D 0854	八口	
XCB132D 0864	西贯市	
XCB132D 0874	桃林扬水	
XCB132D 0884	大山口扬水	
XCB132D 0899	园区扬水	
XCB132D 0901	第二毛纺厂扬水	
XCB132D 0919	总参扬水	
XCB132D 0929	卓达大学扬水	
XCB132D 0934	白虎涧扬水	
XCB132D 0944	后沙涧	海淀区灌溉引水
XCB132D 0954	前沙涧	
XCB132D 0964	西山农场扬水	
XCB132D 0974	柳林扬水	
XCB132D 0984	西埠头扬水	
XCB132D 0994	柳林老口	
XCB132D 1004	西小营	
XCB132D 1014	北安河扬水	
XCB132D 1024	温泉扬水	
XCB132D 1034	温泉大桥下扬水	
XCB132D 1044	三兴庄	
XCB132D 1054	东埠头	
XCB132D 1064	太舟坞	
XCB132D 1074	冷泉桥上扬水	
XCB132D 1084	宏丰	
XCB132D 1094	崔家窑	
XCB132D 1104	韩家川扬水	
XCB132D 1114	五一	

XCB132D 1129	回民公墓扬水	
XCB132D 1134	北干	
XCB132D 1144	东干	
XCB132D 1159	农大	
XCB132D 1169	二零九医院	
XCB132D 1179	红山口游泳场	
XCB132D 1183	中央党校	自昆明湖取水
XCB132D 1191	东水西调 <sup>b</sup>	自团城湖取水
XCB1322 1201	燕山石化 <sup>c</sup>	自团城湖取水
XCB1322 1213	铁灵闸 <sup>d</sup>	
XCB132G 1221	造纸厂	

表 17 (完)

代 码	取水口名称	说 明
XCB132G 1233	紫竹院公园	
XCB132G 1243	北京动物园	
XCB132G 1251	自来水六厂	专供工业用水的水厂
XCC0000 0011	官厅水电厂	官厅水库取水
XCC0000 0021	京西火电厂	珠窝水库取水
XCC0000 0031	下马岭水电厂	珠窝水库取水
XCC0000 0041	下苇甸水电厂	落坡岭水库取水
XCC0000 0051	王平村煤矿火电厂	永定河取水
XCC0000 0062	城子水厂	三家店调节池取水
XCC0000 0074	城龙灌渠	三家店调节池取水
a 东水西调输水工程自团城湖取水, 可以向城子水厂、首钢、京能热电厂和大唐火电厂供水。 b 燕山石化总公司输水管自团城湖取水, 除供燕化公司各厂用水外, 还供田村山水厂、长辛店水厂、618 厂、航天部三院、第三热电厂等用户。 c 铁灵闸引水供什刹海、北海、中南海、筒子河、中山公园、文化宫、玉带河等处环境用水。		

## 5.18 水质测站

表 18 水质测站代码表

代 码	测站名称	说 明
	地表水水质测站	
YCCB1020111 010	海子水库	蓟运河水系
YACB1020110 020	东鹿角	
YACB1020110 030	英城大桥	
YCCB1021111 040	黄松峪水库	
YACB1022110 050	刘店	
YACB1022110 060	岳各庄大桥	
YCCB1022111 070	西峪水库	
YACB1026110 080	上宅	
YCCB1100111 010	密云水库白河主坝表	潮白河水系
YCCB1100111 010	密云水库白河主坝中	
YCCB1100111 010	密云水库白河主坝底	
YCCB1100111 020	密云水库库西表	
YCCB1100111 020	密云水库库西中	
YCCB1100111 020	密云水库库西底	

YCCB1100111 030	密云水库库东表	
YCCB1100111 030	密云水库库东中	
YCCB1100111 030	密云水库库东底	
YCCB1100111 040	密云水库套里	
YCCB1100111 050	密云水库恒河	
YCCB1100111 060	密云水库内湖	
YCCB1100111 070	密云水库潮河主坝	
YACB1100110 080	向阳闸	

表 18 (续)

代 码	测站名称	说 明
YACB1100110 090	苏庄	
YACB1100110 100	尹家河	
YACB1110110 110	辛庄桥	
YACB1110110 120	葡萄园桥	
YYCB1116110 130	放马峪村井	
YACB1120130 140	下堡	
YACB1120110 150	东帽湾	
YACB1120110 160	大关桥	
YACB1129110 170	石佛桥	
YACB11B1110 180	水堡桥	
YCCB1130111 190	怀柔水库	
YCCB1132111 200	北台上水库	
YACB1133110 210	口头	
YACB1134110 220	前辛庄	
YACB1300110 010	北关闸	北运河水系
YACB1320110 020	乐家花园	
YBCB1320111 030	高碑店	
YACB1320110 040	七号闸	
YACB1321110 050	右安门	
YACB1321110 060	龙潭闸	
YACB132A110 070	高井	
YACB132A110 080	罗道庄	
YACB132A110 090	玉渊潭入口	
YACB132A110 100	二热闸	
YACB132C110 110	八里庄	
YACB132D110 120	白河电站	
YACB132D110 130	跃进桥	
YACB132D110 140	桥梓	
YACB132D110 150	昌平桥	
YACB132D110 160	白虎涧	
YACB132D110 170	东北旺	
YBCB132D111 180	昆明湖	
YBCB132D111 190	团城湖	
YACB1322110 200	松林闸	
YACB1322110 210	东直门	
YACB132G110 220	麦钟桥	

YACB132G110 230	高粱桥	
YBCB1325112 240	北海入口	
YBCB1325113 250	中南海入口	
YACB1325110 260	筒子河出口	

表 18 (续)

代 码	测站名称	说 明
YACB1330110 270	大红门	
YACB1330110 280	榆林庄	
YCCB1370111 290	十三陵水库	
YACB1371110 300	锥石口	
YACB1373110 310	德胜口	
YCCB13BA111 320	桃峪口水库	
YACB13G0110 330	清河闸	
YACB13G0110 340	羊坊闸	
YACB13G3110 350	祁家豁子	
YACB13K1110 360	土城沟出口闸	
YACB13K2110 370	亮马桥	
YACC0000130 010	八号桥	永定河水系
YCCC0000131 020	河口	
YCCC0000131 030	官厅水库永 1008 东表	
YCCC0000131 030	官厅水库永 1008 东底	
YCCC0000131 040	官厅水库永 1000 表	
YCCC0000131 040	官厅水库永 1000 中	
YCCC0000131 040	官厅水库永 1000 底	
YCCC0000111 050	官厅水库奶 1018+1 表	
YCCC0000111 050	官厅水库奶 1018+1 底	
YCCC0000111 060	官厅水库奶大桥表	
YCCC0000111 060	官厅水库奶大桥底	
YYCC0000130 070	官厅井	
YACC0000130 080	官厅水库坝后	
YACC0000110 090	清白口 2	
YACC0000110 100	雁翅	
YACC0000110 110	落坡岭	
YACC0000110 120	下苇甸	
YACC0000110 130	三家店	
YACC0000110 140	卢沟桥	
YACC1000130 150	涿鹿桥	
YACC1100130 160	下花园	
YACC1200110 170	延庆桥	
YACC1300110 180	上清水	
YACC1300112 190	斋堂水库	
YACC1300110 200	清白口 1	
YACD1010110 010	张坊	大清河水系
YACD1010110 020	漫水河	
	大气降水水质测站	
YECB1100111 010	密云水库	潮白河水系

表 18 (续)

代 码	测站名称	说 明
YECB1300110 010	通县	北运河水系
YECB1320110 020	乐家花园	
YECB1321110 030	右安门	
YECB1321110 040	龙潭闸	
YECB132A110 050	翠微路	
YECB132A110 060	木樨地	
YECB1322110 070	松林闸	
YECB1322110 080	东直门	
YECB1325110 090	天安门	
YECC0000131 010	官厅水库	永定河水系
YECC0000110 020	三家店	
	地下水水质测站	
YDCB1101050 010	垡头	朝阳区
YDCB1101050 020	北马坊	
YDCB1101060 010	菜户营	丰台区
YDCB1101060 020	万泉寺	
YDCB1101060 030	大葆台	
YDCB1101060 040	刘庄子	
YDCD1101060 050	王佐	
YDCB1101070 010	西黄村	石景山区
YDCB1101070 020	衙门口	
YDCB1101080 010	玉泉山	海淀区
YDCB1101080 020	苏家坨	
YDCC1101090 010	栗园庄	门头沟区
YDCC1101090 020	清水	
YDCC1101090 030	军响	
YDCD1101090 040	潭柘寺	
YDCD1101110 010	坨头	房山区
YDCD1101110 020	王庄	
YDCD1101110 030	北广城	
YDCD1101110 040	田各庄	
YDCB1101120 010	町里	通州区
YDCB1101120 020	半截河	
YDCB1101120 030	南小营	
YDCB1101120 040	小屯	
YDCB1101130 010	李遂	顺义区
YDCB1101130 020	杨各庄	
YDCB1101130 030	李桥	
YDCB1101130 040	东马各庄	
YDCB1101140 010	七间房	昌平区

表 18 (完)

代 码	测站名称	说 明
YDCB1101140 020	兴寿	
YDCB1101140 030	半截塔	

YDCB1101150 010	青云店	大兴县
YDCC1101150 020	礼贤	
YDCC1101150 030	高米店	
YDCB1101160 010	南杨桥	平谷区
YDCB1101160 020	太平桥	
YDCB1101160 030	东上营	
YDCB1101160 040	西寺渠	
YDCB1101160 050	大峪	
YDCB1101170 010	杨宋庄	怀柔区
YDCB1101170 020	辛庄	
YDCB1101170 030	水厂	
YDCB1102280 010	葡萄园	密云县
YDCB1102280 020	沙河	
YDCC1102290 010	刁千营	延庆县
YDCC1102290 020	利民街	

附 录 A  
(规范性附录)  
工程分类码及编码区域

标准中各项工程的分类码和编码区域如表 A.1 所示。

表 A.1 工程分类码及编码区域

代 码	工程名称	编码区域	说 明
A	河流	流域、水系	
B	水库	流域、水系	
C	水文测站	流域、水系	
D	堤防（段）	流域、水系	
F	蓄滞（行）洪区	流域、水系	
G	湖泊	行政区划	
J	机电排灌站	流域、水系	
K	水闸（含）橡胶坝	流域、水系	
M	跨河工程	流域、水系	
N	沿河工程	流域、水系	
Q	墒情监测站	行政区划	
R	地下水观测井站	行政区划	
S	灌区	行政区划	
T	发电工程	行政区划	
U	小流域	流域、水系	
V	险点险段	流域、水系	
W	城市防洪	流域、水系	
X	用户取水口	流域、水系	
Y	水质测站	流域、水系，行政区划	
注：A—U 为水利部颁发 SL213—1998 标准规定的工程分类码，其中“U”原为水土保持工程代码，根据本市情况修改为小流域工程代码；V 和 W 为《国家防汛指挥系统工程防洪工程数据库设计报告》增加的工程分类码；Y 为水利部水文局增加的工程分类码；X 为本市增加的工程分类码。			

## 附 录 B

（规范性附录）

### 一级流域、二级流域（水系）分类码

依据水利部 SL213—1998《水利工程基础信息代码编制规定》，一级流域和二级流域（水系）按字母定义如下：

表 B.1 一级流域、二级流域（水系）分类码

一级流域	二级流域（水系）	说 明
A: 黑龙江流域	A: 黑龙江水系	
	B: 松花江水系	
	C: 乌苏里江水系	
	D: 绥芬河水系	
	E: 图们江水系	
	F: 额尔古纳河水系	
B: 辽河流域	A: 辽河干流水系	
	B: 大凌河及辽东沿海诸河水系	
	C: 辽东半岛诸河水系	
	D: 鸭绿江水系	
C: 海河流域	A: 滦河水系	
	B: 潮白、北运、蓟运河水系	
	C: 永定河水系	
	D: 大清河水系	
	E: 子牙河水系	
	F: 漳卫南运河水系	
	G: 徒骇、马颊河水系	
	H: 黑龙港及运东地区诸河水系	
D: 黄河流域	A: 黄河干流水系	
	B: 汾河水系	
	C: 渭河水系	
	D: 山东半岛及沿海诸河水系	
E: 淮河流域	A: 淮河干流水系	
	B: 沂沭泗水系	
	C: 里下河水系	
F: 长江流域	A: 长江干流水系	
	B: 雅砻江水系	
	C: 岷江水系	
	D: 嘉陵江水系	
	E: 乌江水系	
	F: 洞庭湖水系	
	G: 汉江水系	
	H: 鄱阳湖水系	

附录 B.1 （完）

一级流域	二级流域（水系）	说 明
	J: 太湖水系	
G: 浙、闽、台诸河	A: 钱塘江水系	
	B: 瓯江水系	
	C: 闽江水系	
	D: 浙东、闽东及台湾沿海诸河水系	
H: 珠江流域	A: 西江水系	
	B: 北江水系	
	C: 东江水系	
	D: 珠江三角洲水系	

	E: 韩江水系	
	F: 粤、桂、琼沿海诸河水系	
J: 广西、云南、西藏、新疆诸国际河流	A: 元江—红河水系	
	B: 澜沧江—湄公河水系	
	C: 怒江—伊洛瓦底江水系	
	D: 雅鲁藏布江—布拉马普特拉河水系	
	E: 狮泉河—印度河水系	
	F: 伊犁河、额敏河水系	
	G: 额尔齐斯河水系	
K: 内流区	A: 乌裕尔河内流区	
	B: 呼伦贝尔内流区	
	C: 白城内流区	
	D: 扶余内流区	
	E: 霍林河内流区	
	F: 内蒙古内流区	
	G: 鄂尔多斯内流区	
	H: 河西走廊—阿拉善河内流区	
	J: 柴达木内流区	
	K: 准葛尔内流区	
	L: 塔里木内流区	
	M: 西藏内流区	

附 录 C  
(规范性附录)  
北京市行政区划代码

表 C.1 北京市行政区划代码

代 码	区县名称	代 码	区县名称
110101	东城区	110111	房山区
110102	西城区	110112	通州区
110103	崇文区	110113	顺义区
110104	宣武区	110114	昌平区

110105	朝阳区	110115	大兴区
110106	丰台区	110116	平谷区
110107	石景山区	110117	怀柔区
110108	海淀区	110228	密云县
110109	门头沟区	110229	延庆县
注 1：北京市行政区划码为 110000。 注 2：周边外省市和有关区县代码有天津市 120000、天津市蓟县 120225；河北省 130000、河北省怀来县 130730、涿鹿县 130731、赤城县 130732。			

## 附 录 D

(资料性附录)

## 北京市水利系统单位名称代码

表 D.1 北京市水利系统单位名称代码表

水利系统内部代码	北京市组织机构代码	单位名称	说 明
113000	00002139-7	北京市水利局	
113074	40063947-9	北京市政府防汛抗旱指挥部办公室	
113101	40063883-9	北京市密云水库管理处	
113102	40063884-7	北京市官厅水库管理处	
113103	40063879-1	北京市永定河管理处	

113104	40063877-5	北京市潮白河管理处	
113105	40063878-3	北京市北运河管理处	
113106	40063880-4	北京市城市河湖管理处	
113107	40063881-2	北京市京密引水管理处	
113108	40063882-0	北京市十三陵水库管理处	
113109	40063888-x	北京市水文总站	
113110	40063885-5	北京市水利规划设计研究院	
113111	40063886-3	北京市水利科学研究院	
113112	40063938-0	北京市水利水电技术中心	
113113	40054538-4	北京市水土保持总站	
113114	40060517-2	北京市节约用水事务管理中心	
113115	40054560-8	北京市水政监察大队	
1101057000	00005296-x	北京市朝阳区水利局	
1101067000	00006298-1	北京市丰台区水利局	
1101077000	40086693-8	北京市石景山区水利局	
1101087000	00005827-x	北京市海淀区水利局	
1101097000	00007281-3	北京市门头沟区水资源局	
1101117000	00007797-2	北京市房山区水资源局	
1101117101	40091154-0	崇青水库管理处	
1101117102	40091155-9	天开水库管理处	
1101127000	00008299-0	北京市通州区水资源局	
1101137000	00009293-7	北京市顺义区水资源局	
1101147000	00010285-9	北京市昌平区水资源局	
1101147101	40092762-2	桃峪口水库管理处	
1101147102	40092763-0	沙河闸管理处	
1101157000	00008793-5	北京市大兴区水资源局	
1101167000	00011295-0	北京市平谷区水资源局	
1101167101	40097954-5	海子水库管理处	
1101167102	40097951-0	黄松峪水库管理处	
1101167103	40097935-0	西峪水库管理处	

表 D (完)

水利系统内部代码	北京市组织机构代码	单位名称	说 明
1101177000	00009794-9	北京市怀柔区水资源局	
1101177101	40099433-1	北台上水库管理处	
1101177102	40099432-3	大水峪水库管理处	
1102287000	00010795-9	北京市密云县水资源局	
1102287101	40100816-9	遥桥峪水库管理处	
1102287102	40100821-4	半城子水库管理处	
1102287103	40100815-0	沙厂水库管理处	
1102297000	00011793-8	北京市延庆县水资源局	
1102297101	40102704-4	白河堡水库管理处	

附 录 E  
(资料性附录)  
水系河流拓扑关系

表 E.1 蓟运河、潮白河、北运河水系河流拓扑关系表

干流	一级支流	二级支流	三级支流	四级支流
		洵河 ACB10206*	黄松峪石河 ACB10216*	黄松峪东干渠 ACB102A5
				黄松峪西干渠 102B5
			洳河 10226*	镇罗营石河 102C6
				西峪东干渠 102D5
				西峪西干渠 102E5
				熊儿寨石河 102F6
			金鸡河 10236	冉家河 102G6
				东一干渠 102H5

				东二干渠	102J5
			海子南干渠	10245	
			海子北干渠	10255	
			将军关石河	10266	
			土门石河	10276	
			豹子峪石河	10286	
			鱼子山石河	10296	
			太务石河	10B16	
			龙河	10B26	无名河 10BK6
	潮 白 河 ACB11006*	潮河	ACB11106*	清水河	ACB11116*
			安达木河	11126*	石门沟 ACB111A6
			牯牛河	11136*	半城子灌渠 111B5
			红门川	11146*	庄户峪沟 111C6
					肖河峪沟 111D6
					插旗沟 111E6
					沙厂灌渠 111F5
			小汤河	11156	
			东河	11166	
			龙潭沟	11176	
			陡子峪东沟	11186	
			龙潭沟	11196	
			栗臻寨沟	11A16	
			秀才峪沟	11A26	
			潮河总干渠	11A35	
		白河	11206*	黑河	11216*
			天河	11226*	

表 E.1 (续)

干流	一级支流	二级支流	三级支流	四级支流
			汤河ACB11236°	帽山沟ACB112A6
				胡营沟112B6
				后喇叭沟112C6
				前喇叭沟112D6
				大甸子东沟112E6
				对角沟112F6
				八道河后沟112G6
				七道河西沟112H6
				二道河东沟112J6
				汤河东沟112K6
				七道梁沟112L6
				古洞沟112M6
				老沟112N6
				卜营沟112P6
				古石沟112Q6
				大蒲池沟112R6
				连石沟112S6

			红旗甸河	11246	
			菜食河	11256	
			庄户沟	11266	
			琉璃庙河	11276	河北沟112T6
					崎峰茶东沟112U6
					孙胡沟112V6
					大梁沟112W6
					琉璃庙南沟112X6
					黄泉峪沟112Y6
			蛇鱼川	11286	
			白马关河	11296	
			对家河	11B16	
		怀河ACB11306*	沙河	11316*	
			雁栖河	11326*	北湾河113A6
					长园河113B6
					大水峪灌渠113C5
					北台上灌渠113D5
					牯牛河113E6
			怀沙河	11336	庄户沟113F6
					辛营西沟113G6
			怀九河	11346	黄花城西沟113H6
					东沟113J6
					黑山寨沟113K6

表 E.1 (续)

干流	一级支流	二级支流	三级支流	四级支流
			小泉河      ACB11356	甘涧峪沟      ACB113L6
			牯牛河      11366	
		小东河      ACB11406		
		城北减河      11506		
		南彩河      11606		
		箭杆河      11706	蔡家河      11716	江南渠      117A5
			顺三排水渠      11725	中干渠      117B5
				西水东调干渠      117C5
			海子沟      11736	
		运潮减河      11806	翟减沟灌渠      11815	
		武兴沟      11906		
		沙尹沟灌渠      11A05		
		引潮入城输水管    11B09		
	北 运 河 (含温榆河) ACB13003*	通惠河      ACB13206*	南护城河      ACB13216	永定河引水渠    ACB132A4
				南旱河      132B6
				昆玉段      132C4
				京密引水渠      132D4
				北长河      132E6
				金河      132F6

			北护城河 13226	南长河 132G6
				双紫支渠 132H5
			二道沟 13236	大循环 132J5
			青年路沟 13246	
			内城水系 13256	
			东水西调输水管 13269	
		凉水河 13306*	莲花河 13316	新开渠 133A5
				人民渠 133B5
				水衙沟 133C6
				大井沟 133D6
			新丰草河 13326	
			泄洪道 13336	
			马草河 13346	造玉沟 133E6
			旱河 13356	
			小龙河 13366	
			新凤河 13376	葆李沟 133F6
				凉凤灌渠 133G5
			东南郊灌渠 13385	
			大羊坊沟 13396	

表 E.1 (续)

干流	一级支流	二级支流	三级支流	四级支流
			通惠干渠 ACB13C15	半壁店沟 ACB13CH6
				观音堂沟 13CJ6
			肖太后河 13C26	大柳树沟 13CK6
				双桥灌渠 13CL5
				大稿沟 13CM6
			玉带河 13C36	
		牛牧屯引河 ACB13406*		
		凤港减河 13506*		
		凤河 13606	旱河 13616	
			岔河 13626	
			官沟 13636	
			通大边沟 13646	
		东沙河 13706*	锥石口沟 13716	上下口沟 137A6
			老君堂沟 13726	
			德胜口沟 13736	十三陵水库补水渠 137B5
			德陵沟 13746	
		北沙河 13806	四家庄河 13816	高崖口沟 138A6
				柏峪沟 138B6
			北小营西河 13826	南口西河 138C6
				塘猊沟 138D6
				水沟 138E6
				白羊城沟 138F6
				兴隆口沟 138G6
			辛店河 13836	关沟 138H6
				辛店二道河 138J6

			舒畅河	13846	
			幸福河	13856	邓庄河
					涧头沟
					旧县河
					虎峪沟
			中直渠	13865	
		南沙河	13906	沙涧沟	13916
				周家港河	13926
		孟祖河	13A06		
		蔺沟	13B06	秦屯河	13B16
					桃峪口沟
					白浪河
					牯牛河
					苏峪沟
			葫芦河	13B26	沙沟河
					钻子岭沟

表 E.1 (完)

干流	一级支流	二级支流	三级支流	四级支流
				肖村河
				西峪沟
				八家沟
		唐土新河	ACB13C06	
		方氏渠	13D05	
		九干渠	13E05	
		八干渠	13F05	
		清河	13G06	北旱河
				万泉河
				小月河
				仰山大沟
		龙道河	13H06	
		七干渠	13J05	
		坝河	13K06	土城沟
				亮马河
				北小河
		小场沟	13L06	
		小中河	13M06	中坝河
				潮白河引水渠
				月牙河
				七分干渠
		丰字沟	13N06	
		减运沟	13P06	
		杜陈沟	13R06	
		西和路边沟	13S06	
		候肖河	13T06	

表 E.2 永定河水系河流拓扑关系表

干流	一级支流	二级支流	三级支流	四级支流
----	------	------	------	------

永定河	ACC00006*	妯水河	ACC12006*	白河堡南干渠	ACC12105		
				官厅水库补水渠	12205		
				白河堡北干渠	12305		
				新华营河	12406		
				古城河	12506	西龙湾河 ACC1251 6	
				西二道河	12606		
				三里河	12706		
				小张家口河	12806		
				蔡家河	12906		
				西拨子河	12A06		
				佛峪口河	12B06		

表 E.2 (续)

干流	一级支流	二级支流	三级支流	四级支流
		帮水峪河	ACC12C06	
		养鹅池河	12D06	
	清水河	大西沟	13106	
		大南沟	13206	
		田寺沟	13306	
		大北沟	13406	
		达摩沟	13506	
		大三里沟	13606	
		小北沟	13706	
		马栏沟	13806	
		北山沟	13906	
		火村沟	13A06	
		白虎头沟	13B06	
		西麻涧沟	13C06	
		七里沟	13D06	
		桑峪沟	13E06	
		法城沟	13F06	
		水泉子沟	13G06	
	天堂河	大狼堡排沟	15105	
		团城排水干渠	14205	
	龙河	大龙河	15106	
		小龙河	15206	
		田营排水干渠	15305	
	港沟河 (北京排污河)	大梁沟	17106	
		永乐河	17206	
	大西沟	刘家峪沟	20106	
		龙门沟	20206	
		石羊沟	20306	
		林子台沟	20406	
	湫河	老峪沟	21106	
		镇边城沟	21206	

		南石羊沟	21306		
	黄崖沟	22006			
	下马岭沟	23006			
	观润台沟	24006			
	清水涧沟	25006			
	王平村沟	26006			
	南涧沟	27006			
	苇甸沟	28006			

表 E.2 (完)

干流	一级支流	二级支流	三级支流	四级支流
	樱桃沟	ACC29006		
	军庄沟	30006		
	城龙灌渠	31005		
	崇化庄沟	32006		
	门头沟	33006		
	高井沟	34006	黑石头沟	ACC34106
	中门寺沟	35006		
	冯村沟	36006		
	西峰寺沟	37006		
	永定河灌渠	38005		

表 E.3 大清河水系拒马河拓扑关系表

干流	一级支流	二级支流	三级支流	四级支流
		拒马河ACD10106*	马鞍沟ACD10116	
			千河口北沟10126	
			千河口东沟10136	
		北拒马河10206*	大峪沟10216	
			胡良河10226	北泉水河ACD102A6
				南泉水河102B6
		小清河10406*	哑叭河10416	
			九子河10426	
			蟒牛河10436	
			哑叭河10446	佃起河104A6
				牯牛河104B6
			刺猬河10456	青龙头灌渠104C5
				崇青东灌渠104D5
				崇青中灌渠104E5
				崇青西灌渠104F5
		大石河10506*	大堰台沟10516	
			峪子沟10526	
			南窖沟10536	
			白石沟10546	
			丁家洼河10556	
			东沙河10566	
			周口店河10576	马刨泉河105A6

			夹括河	10586	瓦井河	105B6
					牯牛河	105C6

附 录 F  
(资料性附录)  
水系河流示意图

- 图 F.1 蓟运河水系沟河示意图
- 图 F.2 潮白河水系示意图
- 图 F.3 北运河水系示意图
- 图 F.4 永定河水系示意图
- 图 F.5 大清河水系拒马河示意图

## 参考文献

- GB/T2260—1999 中华人民共和国行政区划代码
- SL213—1998 水利工程基础信息代码编制规定
- SL261—1998 中国湖泊名称代码
- SL249—1999 中国河流名称代码
- SL259—2000 中国水库名称代码
- SL262—2000 中国水闸名称代码
- SL263—2000 中国蓄滞洪区名称代码
- SL/T200—1997 水利系统政务信息编码规定与代码（一）
- 水利部水文质[2001]14 号关于下发《全国水质测站编码方法》的通知及附件《全国水质测站编码方法》（2001 年 2 月 20 日）
- 水利电力部[64]水电文情字第 661 号关于颁发《水文情报预报拍报办法》和《降水量水位拍报办法》的通知（1964 年 12 月 12 日）
- 国家防汛指挥系统工程防洪工程数据库设计报告（2001 年 8 月）
-